



Πανεπιστήμιο Αιγαίου

Ανθρωπογεωγραφία Ανάπτυξης και σχεδιασμός του χώρου

Η Ινδική χερσόνησος και τα κράτη που την απαρτίζουν: ιστορική αναδρομή και δημογραφικές-αναπτυξιακές προοπτικές



Χάρτης της ινδικής χερσονήσου¹

Επιβλέπων Καθηγητής: Γαβαλάς Βασίλειος
Φοιτήτρια: Περιστέρη Μαρία-Θεοδώρα

Περιεχόμενα

1. Εισαγωγή.....	4
2. Πρόλογος.....	5
3. Ινδία.....	6
3.1 Γεωγραφία και κλίμα.....	8
3.2 Χλωρίδα και πανίδα.....	8
3.3 Γεωλογική ιστορία.....	9
3.4 Ιμαλάια.....	9
3.5 Πεδιάδες και οροπέδια.....	10
3.6 Οι κυριότεροι ποταμοί της Ινδίας.....	10
3.7 Ιστορία.....	11
3.7.1 Βρετανική εταιρεία Ανατολικών Ινδιών.....	17
3.7.2 Η κυβέρνηση στην Ινδία.....	19
3.7.3 Κέρδη και ζημιές.....	19
3.7.4 Η ανεξαρτησία της Ινδίας.....	20
3.7.5 Μαχάτμα Γκάντι.....	20
3.8 Οι κάστες της Ινδίας.....	21
3.8.1 Οι κάστες της σημερινής Ινδίας.....	22
4. Η δημιουργία του Πακιστάν.....	23
4.1 Το σημερινό Πακιστάν.....	23
4.2 Ιστορία.....	25
4.3 Γεωγραφία και κλίμα.....	25
4.4 Χλωρίδα και πανίδα.....	26
4.5 Οικονομία.....	26
5. Μπουτάν.....	27
5.1 Γεωγραφία και κλίμα.....	28
5.2 Οικονομία και κυβέρνηση.....	29
5.3 Ιστορία.....	30
6. Μπαγκλαντές.....	31
6.1 Γεωγραφία και κλίμα.....	31
6.2 Οι κάτοικοι και οι συνθήκες ζωής.....	33
6.3 Οικονομία.....	33
6.4 Ιστορία.....	33
6.4.1 Μουσουλμανική Βεγγάλη.....	34

6.4.2	Βρετανική κυριαρχία.....	35
6.4.3	Τμήμα του Πακιστάν.....	35
6.4.4	Ανεξαρτησία.....	36
7.	Νεπάλ.....	37
7.1	Γεωγραφία-γεωλογία και κλίμα.....	38
7.2	Οι κάτοικοι.....	39
7.3	Οικονομία.....	39
7.4	Ιστορία.....	40
8.	Σρι Λάνκα.....	42
8.1	Γεωγραφία και κλίμα.....	42
8.2	Φυτικό και ζωικό βασίλειο.....	43
8.3	Ορυκτά.....	43
8.4	Οικονομία.....	44
8.5	Ιστορία.....	44
8.5.1	Το κίνημα των Ταμίλ.....	46
9.	Μαλδίβες.....	46
9.1	Γεωγραφία και κλίμα.....	47
9.2	Ιστορία.....	48
9.3	Οικονομία.....	49
9.4	Οι κάτοικοι.....	50
10.	Δημογραφικές και αναπτυξιακές προοπτικές της Ινδικής χερσονήσου.....	51
11.	Επίλογος.....	59
12.	Βιβλιογραφία.....	60
12.1	Βιβλιογραφία χαρτών.....	62

1.Εισαγωγή

Ο σκοπός της διπλωματικής αυτής εργασίας είναι να δοθεί μια λεπτομερή περιγραφή των κρατών που συνθέτουν την Ινδική χερσόνησο, μια περιοχή με πλούσιο ανάγλυφο εδάφους και μακράιωνη ιστορία.

Για την εκπόνηση αυτής της εργασίας χρησιμοποιήθηκαν πολλές πηγές από το διαδίκτυο, τις εγκυκλοπαίδειες Πάπυρους Λαρούς Μπριτάννικα και Δομή καθώς και δύο βιβλία από την βιβλιοθήκη του πανεπιστημίου τα οποία είναι Ο τρίτος κόσμος πολιτική, κοινωνία, οικονομία, διεθνής σχέσεις: Δ.Α Σωτηρόπουλος, Α. Χουλιάρης, Σ. Ρούσσο, Π. Σκλιάς και Η αποικιοκρατία στην Ασία Ινδία/Περσία/Αφγανιστάν 1853 των Καρλ Μαρξ και FriedrichEngles. Επίσης χρησιμοποιήθηκαν κάποια τεύχη της Παγκόσμιας Ιστορίας 7 και 10 της Sol90' publishing.

Για να είναι η εργασία πιο κατανοητή στον αναγνώστη αναφέρονται τα κράτη ένα ένα χωριστά δίνοντας πληροφορίες για τη γεωγραφική τους θέση, τα σύνορα τους, τη μορφολογία του εδάφους τους, τις κλιματολογικές συνθήκες που επικρατούν σε κάθε χώρα καθώς και για το ζωικό και φυτικό βασίλειο των περιοχών. Ακολουθεί η ιστορία του κάθε κράτους από τα αρχαία χρόνια μέχρι σήμερα. Κατόπιν παρουσιάζεται η δημογραφία του κάθε τόπου σχετικά με τον πληθυσμό, το βιοτικό και μορφωτικό επίπεδο. Στη συνέχεια παραθέτονται οι προοπτικές ανάπτυξης ανάλογα με τις δυνατότητες που έχει η κάθε χώρα. Στο τελευταίο κεφάλαιο γράφεται ο επίλογος ο οποίος αναφέρει τα συμπεράσματα αυτής της έρευνας σχετικά με τις προοπτικές ανάπτυξης

Στόχος αυτής της μελέτης επίσης είναι να αναφερθεί στις δημογραφικές και αναπτυξιακές προοπτικές αυτών των κρατών που κέρδισαν την ανεξαρτησία τους στα μέσα του 20^{ου} αιώνα και δημιουργήθηκαν τα νέα κράτη της χερσονήσου τα οποία ακόμα έχουν πολλά προβλήματα εξαιτίας του Ισλάμ και του Ινδουισμού, δύο θρησκείες που παίζουν καταλυτικό ρόλο στη ζωή των λαών αυτών. Θα επιχειρήσουμε να εκθέσουμε τα προβλήματα αυτά κατά πρώτον και κατά δεύτερον να δοθούν λύσεις για την ανάπτυξη των κρατών αυτών.

2.Πρόλογος

Η Ινδική χερσόνησος βρίσκεται στη Νότια Ασία και περιλαμβάνει τα κράτη: Ινδία, Πακιστάν, Μπαγκλαντές, Νεπάλ και Μπουτάν. Ονομάζεται και ινδική υποήπειρος γιατί είναι αποκομμένη από την υπόλοιπη Ασία, λόγω της οροσειράς των Ιμαλαΐων που δημιουργούν ένα φυσικό οχυρό γύρω από την χερσόνησο. Στα κράτη αυτά της χερσονήσου περιλαμβάνονται το νησιωτικό συγκρότημα των Μαλδιβών καθώς και η Σρι Λάνκα που βρίσκεται στα νότια της Ινδίας και αποτελεί ανεξάρτητο κράτος.

Τα δυτικά παράλια της Ινδικής χερσονήσου, βρέχονται από την Αραβική θάλασσα, ενώ οι ανατολικές ακτές από τον κόλπο της Βεγγάλης. Το νότιο μέρος της χερσονήσου, το βρέχει ο Ινδικός Ωκεανός.²⁶

Στην περιοχή αυτή βρίσκεται η υψηλότερη οροσειρά του πλανήτη, συναντούμε ποικιλία στο κλίμα, στη βλάστηση και στο ζωικό βασίλειο. Ένα μεγάλο κομμάτι της διαρρέεται από τον ποταμό Γάγγη ο οποίος είναι ιερός για τους πιστούς του Ινδουισμού.

Τα χαρακτηριστικά των κατοίκων της ποικίλουν από τόπο σε τόπο. Στα βόρεια τα χαρακτηριστικά είναι πιο πολύ ευρωπαϊκά, ενώ στα νότια οι κάτοικοι είναι όμοιοι με τους Αυστραλούς Αβορίγινες. Γενικά το χρώμα του δέρματος τους είναι μελαμψό έως πολύ σκούρο, τα μαλλιά τους είναι ίσια έως κυματιστά. Ο τύπος του αίματος είναι συνήθως ο Β. Αν και οι λαοί της Ινδικής χερσονήσου μοιάζουν με τους Ευρωπαίους όσον αφορά τα χαρακτηριστικά, στον τύπο αίματος μοιάζουν περισσότερο με τους μογγολοειδείς γειτονικούς λαούς.²⁶

Οι επικρατέστερες θρησκείες είναι ο Ινδουισμός, ο οποίος είναι μια πιο εξελιγμένη εκδοχή του Βραχμανισμού. Οι Ινδουιστές είναι περίπου 453,2 εκατομμύρια, δηλαδή είναι το 82,7% του πληθυσμού. Κατά τον 6^ο αιώνα π.Χ δημιουργήθηκαν άλλες δύο θρησκείες ο Ζαϊνισμός και ο Βουδισμός. Οι Ζαϊνιστές είναι περίπου 2,6 εκατομμύρια(0,47%) ενώ οι Βουδιστές είναι 3,8 εκατομμύρια(0,7%). Τον 8^ο αιώνα εξαπλώθηκε ο Ισλαμισμός από τους Άραβες εμπόρους και σήμερα οι Μουσουλμάνοι είναι περίπου 61,4 εκατομμύρια(11,21%). Υπάρχουν και λίγοι Χριστιανοί που φτάνουν τα 14,2 εκατομμύρια(2,6%) και οι Σιχ που είναι 10,3 εκατομμύρια(1,89%).²⁶

Οι γλώσσες της υποήπειρου ανήκουν στις Ινδοευρωπαϊκές γλώσσες, στη Δραβιδική και Αυστροασιατική. Ειδικότερα στην Ινδία χρησιμοποιούνται 14 γλώσσες ως επίσημες του κράτους Αυτές είναι οι Χίντι, Ούρντου, Παντζάμπι, Βεγγαλική, Ορίγια, Μαράτι, Γκουτζαράτι, Σανσκριτική και Ασαμική. Αυτές ανήκουν στη γλώσσα των Ινδοαρίων. Η γλώσσα Καμίρι ανήκει στην ομάδα των Δαρδικών γλωσσών και οι γλώσσες Τελέγκου, Τάμιλ, Κανάντα και Μαλαγιαλάμ που ανήκουν στις Δραβιδικές γλώσσες. Στην περιοχή του Νεπάλ μιλιέται η γλώσσα Νεουάρι. Οι γλώσσες που

μιλιούνται στο Πακιστάν είναι Σίντι, Παντζάμπι και Ούρντου, ενώ στο Μπαγκλαντές μιλιέται η Βεγγαλική γλώσσα.²⁶

Η Ινδική χερσόνησος έχει μια μακρά ιστορία. Η αρχαιολογική σκαπάνη έφερε στο φως ευρήματα από το 3000 π.Χ. Πολλοί ήταν οι λαοί που την κατοίκησαν διαδοχικά και όλοι άφησαν το στίγμα τους. Από τους πρώτους κατοίκους της Χερσονήσου θεωρούνται οι Δραβίδες οι οποίοι ανέπτυξαν ένα σπουδαίο πολιτισμό γύρω από την κοιλάδα του Ινδού. Αργότερα έχουμε την επέλαση των Αρίων οι οποίοι σιγά σιγά κατέστρεψαν τον προηγούμενο πολιτισμό. Κατά τον 3^ο αιώνα π.Χ ο Μέγας Αλέξανδρος με το στρατό του έφτασε ως την Ινδία και επηρεάστηκε από τον ινδικό πολιτισμό. Ήταν η πρώτη φορά που οι Ινδοί ήρθαν σε επαφή με τον αρχαίο ελληνικό πολιτισμό.

Εκεί δημιουργήθηκαν δύο από τις μεγάλες θρησκείες που επηρέασαν τους λαούς της Ανατολής: ο Ινδουισμός και ο Βουδισμός. Αργότερα οι Άραβες εξάπλωσαν την κυριαρχία τους και διέδωσαν τον Μουσουλμανισμό. Από το 18^ο αιώνα άρχισαν να καταφτάνουν οι Ευρωπαίοι. Οι Βρετανοί κυριάρχησαν για δύο αιώνες και επηρέασαν πολύ τους λαούς της περιοχής.

Λόγω των εμπορικών σχέσεων των Ινδών με τους Άραβες, διαδόθηκε ο Μωαμεθανισμός και με τον ιερό πόλεμο που κήρυξαν οι Άραβες, κατέλαβαν πολλά μέρη της χερσονήσου. Από τον 16^ο αιώνα έχουμε την Μογγολική κατάκτηση και μετά έχουμε την απαρχή της Βρετανικής κατάκτησης η οποία κράτησε περίπου τρεις αιώνες.

Παρακάτω παρατίθενται τα κράτη της Ινδικής χερσονήσου το καθένα ξεχωριστά:

3.Ινδία

Η Ινδία είναι η δεύτερη μεγαλύτερη σε πληθυσμό χώρα του πλανήτη. Ο πληθυσμός της υπερβαίνει το 1 δισεκατομμύριο κατοίκους. Η έκταση της φτάνει τα 3.287.590 τ.χλμ. Συνορεύει ανατολικά με το Μπαγκλαντές και τη Βιρμανία, βόρεια με την Κίνα, το Μπουτάν και το Νεπάλ. Βορειοδυτικά συνορεύει με το Πακιστάν, ενώ δυτικά βρέχεται από την Αραβική θάλασσα και νοτιοανατολικά και νότια από τον Ινδικό Ωκεανό και τον κόλπο της Βεγγάλης.¹



Πολιτικός χάρτης της Ινδίας²

3.1 Γεωγραφία και κλίμα

Στα βόρεια της χώρας, βρίσκεται ο ορεινός όγκος των Ιμαλαΐων. Στα νότια των Ιμαλαΐων, βρίσκεται μια μεγάλη πεδιάδα που διασχίζεται από του ποταμούς Γάγγη, Ινδό και Βραχμαπούτρα.¹

Το κλίμα της Ινδίας επηρεάζεται από τους μουσώνες. Ο χειμώνας είναι ήπιος και χωρίς πολλές βροχές. Η άνοιξη είναι θερμή και ξηρή, ενώ το καλοκαίρι είναι υγρό και ζεστό. Οι βροχές που έρχονται με τους μουσώνες, όταν είναι καταρρακτώδεις προκαλούν πλημμύρες, ενώ όταν καθυστερήσουν και παραταθεί η ξηρασία καταστρέφονται οι καλλιέργειες. Κατά συνέπεια προκαλείται πείνα και πολλοί θάνατοι.¹

3.2 Χλωρίδα και πανίδα

Στα δάση της χώρας υπάρχει έντονη χλωρίδα και πανίδα.

Η Ινδία είναι πλούσια σε χλωρίδα. Στο οροπέδιο του Ντέκαν φύονται οι φοίνικες, οι καρύδες, το πιπέρι, η πιπερόριζα, το καουτσούκ και όλα τα είδη μπανάνας. Στα υψηλότερα σημεία του οροπεδίου, καλλιεργείται ο καφές, το τσάι και το κάρδαμο. Στις πεδιάδες του Γάγγη μέχρι τη Δυτική Βεγγάλη, υπάρχουν πολλά δάση. Στις κοιλάδες του Βραχμαπούτρα, υπάρχουν πλατύφυλλα δέντρα και δέντρα μπαμπού. Στο ανατολικό τμήμα των Ιμαλαΐων, φύονται 20 είδη φοινίκων και ποωδών φυτών. Εκεί επίσης συναντούμε δάφνες, σφένδαμους, σκλήθρα και κωνοφόρα. Επίσης στην περιοχή αυτή αφθονούν τα ροδόδεντρα, οι ιτιές νάνοι και τα μπαμπού. Στα δυτικά των Ιμαλαΐων, ευδοκούν τα κωνοφόρα δέντρα κυρίως έλατα και κέδροι. Στην αλπική ζώνη των Ιμαλαΐων φύονται ψηλά έλατα και σημύδες.²⁶

Στα πυκνά δάση της Ινδίας ζούνε μερικά από τα πιο εντυπωσιακά αιλουροειδή, τα κυριότερα είναι η τίγρη, ο πάνθηρας και η Τσίτα. Η τίγρη ζει κυρίως στη σαβάνες και τα έλη. Αλλά και στα δάση. Τρέφεται κυρίως με κατσίκια, ελάφια και αγριογούρουνα. Μερικές φορές όμως μπορεί να επιτεθεί και σε ανθρώπους. Η τσίτα έχει σχεδόν εξαφανιστεί και το ίδιο έχει συμβεί με το ασιατικό λιοντάρι που τώρα μπορούμε να το δούμε μόνο στο Εθνικό Πάρκο του Δάσους Γκίρ της πολιτείας Γκουτζαράτ. Σήμερα υπάρχουν 300 λιοντάρια αυτού του είδους. Οι ελέφαντες ζουν στα δάση της Ινδίας. Οι κάτοικοι, τους χρησιμοποιούν ως μεταφορικά μέσα και σε διάφορες τελετές. Ένα άλλο ζώο που ήταν είδος προς εξαφάνιση ήταν ο μονόκερος ρινόκερος ο οποίος όμως σήμερα βρίσκεται υπό προστασία και υπάρχουν πάνω από 400 άτομα. Υπάρχουν διάφορα είδη αρκούδας, ελαφιού, αντιλόπης, γκαζέλας και βοοειδών. Υπάρχουν τέσσερα είδη πάνθηρα, ένα είδος πάντα και διάφορα είδη νυφίτσας και βύδρας. Υπάρχουν δύο ειδών λύκοι, πολλά τσακάλια και τέσσερα είδη αλεπούς και ένα είδος άγριου σκύλου. Ο λύγξ ζει στο Κασμίρ. Το καρακούλ είναι

ένα είδος προβάτου που ζει στη Βορειοδυτική Ινδία. Τα αγριογούρουνα είναι δύο ειδών: το συνηθισμένο αγριογούρουνο και το πυγμαίο. Υπάρχουν δύο είδη κόμπρας: η κοινή και η βασιλική που ξεπερνούν τα τέσσερα μέτρα μήκος. Ζουν επίσης είκοσι είδη οχιάς, τρία είδη κροκοδείλου που βρίσκονται υπό προστασία και πενήντα είδη χελώνας.²⁶

Στην Ινδία υπάρχουν πάνω από 2.000 είδη πουλιών. Από αυτά τα 1750 είναι ενδημικά πτηνά, ενώ τα υπόλοιπα είναι αποδημητικά. Το 50% των πουλιών της Ινδίας είναι ωδικά. Επίσης υπάρχουν πολλές χήνες, φασιανοί και μπεκάτσες. Το εθνικό πτηνό της χώρας θεωρείται το παγώνι. Ο γύπας και το γεράκι είναι αρπακτικά πτηνά.²⁶

Στις λίμνες και στους ποταμούς της Ινδίας ζουν πολλά είδη ψαριών. Αυτά που αφθονούν είναι ο ινδικός σολομός, οι κυπρίνοι και τα γατόψαρα. Στα ποτάμια της περιοχής του Κασμίρ αφθονεί η πέστροφα.²⁶

Εκτρέφονται επίσης βούβαλοι, κατσίκες, άλογα, πόνι, ημίονοι, γαίδαροι, καμήλες και πρόβατα.²⁶

3.3 Γεωλογική ιστορία

Κατά τον 20^ο αιώνα οι επιστήμονες θεώρησαν ότι η Ινδία αποτελούσε τμήμα μιας μεγάλης παλιάς ηπείρου που λεγόταν Γκοντβάνα. Κατά την άποψη αυτή το κομμάτι της ηπείρου που περιλάμβανε την χερσόνησο ήρθε σε σύγκρουση με το νότιο άκρο της ασιατικής ηπείρου και έτσι δημιουργήθηκε η σειρά των Ιμαλαΐων. Κατόπιν η διάβρωση που προκάλεσαν οι ποταμοί που πήγαζαν από τα Ιμαλάρια δημιούργησε την πεδιάδα του Ινδού-Γάγγη που είναι από τις πιο πυκνοκατοικημένες περιοχές του κόσμου.²⁶

3.4 Τα Ιμαλάρια

Τα Ιμαλάρια είναι η υψηλότερη οροσειρά του κόσμου. Το Έβερεστ είναι η υψηλότερη κορυφή τους με 8.848 μέτρα, Τα Ιμαλάρια αποτελούνται από μεγάλους παγετώνες, καταρράκτες, κοιλάδες και βαθιά φαράγγια. Οι μεγαλύτεροι παγετώνες της Γης βρίσκονται στα Ιμαλάρια.²⁶

Οι περισσότεροι ποταμοί έχουν την πηγή τους στα Ιμαλάρια και διαρρέουν την ινδική πεδιάδα.¹⁸

Οι κοιλάδες που βρίσκονται κατά μήκος των Ιμαλαΐων είναι πολύ μεγάλες και είναι σκεπασμένες από παγετώνες μεγάλου μήκους.

Οι σπουδαιότεροι ποταμοί είναι ο Ζεμού(μήκος 27χλμ), ο Γκανγκότρι(μήκος 26χλμ) και ο Καντσεντζούνγκα(μήκος 22χλμ). Οι περιοχές που το χιόνι δε λιώνει ποτέ βρίσκονται σε ύψος 4 χιλιάδων με 5 χιλιάδων μέτρων.¹⁸

Τα Ιμαλάια σχηματίστηκαν κατά τη διάρκεια της λεγόμενης “Αλπικής ορεογένεσης”. Τα όρη αυτά χωρίζονται σε τέσσερις ζώνες που εξαπλώνονται από τα βόρεια προς νότια. Η Σιβαλίκ που τα βουνά της έχουν ύψος 2000 μέτρα, η υποϊμαλαϊνή ζώνη με 4000 μέτρα μέσο ύψος, η ζώνη των μεγάλων Ιμαλαΐων όπου βρίσκονται οι υψηλότερες κορυφές της Γης. Το οροπέδιο του Θιβέτ είναι το μεγαλύτερο της Γης που έχει πετρώματα που προέρχονται από τη θάλασσα και ανήκουν στον παλαιοζωικό και μεσοζωικό αιώνα.¹⁸

3.5 Πεδιάδες και οροπέδια

Οι πεδιάδες της Ινδίας έχουν έκταση 1.00.000 τ.χλμ από το οποίο το μεγαλύτερο τμήμα ανήκει στην πεδιάδα Ινδού-Γάγγη. Υπάρχουν όμως και άλλες πεδιάδες που βρίσκονται στα νότια. Εκεί ζει το μεγαλύτερο τμήμα του πληθυσμού της χώρας, μιας και καλλιεργούνται εκεί πολλά προϊόντα.²⁶

Το οροπέδιο του Ντέκαν θεωρείται από τα παλαιότερα κομμάτια της Ινδίας. Ως το 1967 αποτελούσε μια περιοχή χωρίς έντονη σεισμική δραστηριότητα. Τότε όμως έγινε ένας μεγάλος σεισμός που ανέτρεψε αυτή τη θεωρία. Άλλα οροπέδια είναι το οροπέδιο Λαντάκ που έχει ύψος 5.220 μέτρα.²⁶

3.6 Οι κυριότεροι ποταμοί της Ινδίας

Ο Γάγγης πηγάζει από τα Ιμαλάια και εκβάλλει στον κόλπο της Βεγγάλης, όπου ενώνεται με το Βραχμαπούτρα και άλλους παραποτάμους και σχηματίζει ένα δέλτα που έχει έκταση 45.000 τ.χλμ. Καθώς περνάει από το υψίπεδο του βόρειου Ντέκαν σχηματίζει μια μεγάλη κοιλάδα που γύρω της βρίσκονται πολλές πόλεις. Εκεί η γεωργία είναι πολύ ανεπτυγμένη καθώς και το εμπόριο και η βιομηχανία.²³

Ο Ινδός είναι ένας από τους σημαντικότερους ποταμούς της περιοχής. Πηγάζει από τα Θιβητιανά Ιμαλάια και χύνεται στην Αραβική Θάλασσα όπου σχηματίζει δέλτα 6 χιλιάδων τ.χλμ. Όταν φτάνει κοντά στο Ατόκ, 338 μέτρα πάνω από τη θάλασσα γίνεται πλωτός. Συνεχίζει τη διαδρομή του διασχίζοντας το Παντζάμπ και το Σιντ. Στον Ινδό χύνονται πάρα πολλοί ποταμοί από τους οποίους κυριότεροι είναι ο Παντζάνι, ο Σιόκ και ο Γκίλγκιτ. Οι περιοχές γύρω από τις όχθες του είναι πυκνοκατοικημένες, μιας που τα νερά του βοηθούν στην ανάπτυξη της γεωργίας.¹⁹

Ο Βραχμαπούτρα έχει μήκος 2900χλμ. Περνάει από την Ινδία, το Θιβέτ, το Μπαγκλαντές και το Πακιστάν. Πηγάζει από το Θιβέτ και χύνεται στον κόλπο της Βεγγάλης αφού σχηματίσει με το Γάγγη ένα μεγάλο δέλτα, όπου γύρω από αυτό ζούνε πολλοί πληθυσμοί. Ο Βραχμαπούτρα είναι πλωτός για 1500χλμ. Τα νερά του χρησιμοποιούνται για την άρδευση των οριζώνων και των φυτειών τσαγιού και ζαχαροκάλαμου. Επίσης πρέπει να τονιστεί ότι ονομάζεται Βραχμαπούτρα μόνο στην Ινδία.²²



Γεωφυσικός χάρτης της Ινδικής χερσονήσου³

3.7 Ιστορία

Η χώρα φαίνεται ότι έχει κατοικηθεί από την παλαιολιθική εποχή, σύμφωνα με τα ευρήματα στους οικισμούς του Σοχάν, Παντζάμπ και του Ναρμάντα στο Ντέκαν. Αυτοί οι αρχαίοι κάτοικοι ονομάστηκαν πρωτοαυστραλοειδείς. Σε αυτούς τους λαούς κυριαρχούσε η μητριαρχία και η πολυανδρία. Ένα άλλο τους χαρακτηριστικό ήταν ότι δεν ασχολούνταν με τη γεωργία.²⁶

Πρόσφατες αρχαιολογικές ανασκαφές έφεραν στο φως ερείπια πόλεων που χρονολογούνται από την τρίτη χιλιετία π.Χ. Οι πόλεις αυτές είναι τέλεια οργανωμένες. Εντύπωση προξενούν οι πολυώροφες οικίες, το αποχετευτικό δίκτυο και το σύστημα συγκράτησης βρόχινου νερού. Αυτός ο πολιτισμός άκμασε ανάμεσα στο 3000 και 2000 π.Χ. . Στα μέσα όμως του 2000 π.Χ. ο πολιτισμός αυτός

εξαφανίζεται, χωρίς να έχουμε ιδιαίτερες πληροφορίες για αυτό. Έξι αιώνες μετά κάνουν την εμφάνιση τους νέοι πολιτισμοί. Αυτοί είχαν ανεπτυγμένη τη χειροτεχνία και το εμπόριο. Οι κάτοικοι της περιοχής του Ινδού είχαν αναπτύξει εμπορικές σχέσεις με τις χώρες του Τίγρη και του Ευφράτη όπου έκαναν εξαγωγή μαργαριταριών, ελεφαντόδοντου και υφασμάτων. Επίσης ανεπτυγμένη ήταν η γεωργία που για την άρδευση των πεδιάδων χρησιμοποιούσε φράγματα στους ποταμούς. Είχαν αναπτύξει επίσης και την κτηνοτροφία, χωρίς να περιλαμβάνουν την εκτροφή αλόγων. Αυτός ο πολιτισμός ονομάστηκε Δραβιδικός που σύμφωνα με την άποψη των περισσότερων επιστημόνων ανήκαν σε αυτόν το λαό οι Ίβηρες, οι Ετρούσκοι, οι Αιγύπτιοι, οι Χετταίοι και οι Σουμέριοι. Αυτός ο σπουδαίος πολιτισμός καταστράφηκε μετά την εισβολή των Αρίων.²⁶

Σύμφωνα με τις μελέτες των αρχαιολόγων οι Άριοι προήλθαν από τις περιοχές ανάμεσα στην Κεντρική Ασία και Ευρώπη. Οι μετακινήσεις τους σχετίζονται με την αλλαγή του κλίματος. Πιστεύεται ότι οι λαοί του Τουρκεσταν, λόγω της αλλαγής του κλίματος από εύκρατο σε ξηρό μετανάστευσαν προς την Ινδία. Πέρασαν από το εύκολο πέρασμα του Χαϊμπάρ και υπέταξαν τους παλιούς κατοίκους τους Ντάσα. Τον 8^ο π.Χ αιώνα κατέκτησαν και τις πεδιάδες στα ανατολικά του Γάγγη.²⁶

Οι Άριοι εφηύραν δικό τους γραφικό σύστημα τον 8^ο αιώνα π.Χ. Η γλώσσα τους ήταν η Σανσκριτική που έμοιαζε με την Ελληνική, τη Λατινική, τις Κελτικές και Γερμανικές γλώσσες. Αυτή αποτέλεσε τη βάση πολλών Ινδικών γλωσσών. Όπως Χίντι, Μαραθική και Βεγγαλική.²⁰

Οι Άριοι πίστευαν στα μεγάλα αστέρια και γενικότερα στη φύση. Δεν κατασκεύαζαν ναούς, ούτε έφτιαχναν μορφές των θεών τους. Η λατρεία προς τους θεούς τους γινόταν με ύμνους και ιερά τραγούδια που έγραφαν οι ιερείς τους.²⁰

Αρχηγό είχαν μόνο το βασιλιά τους αν και μερικές φορές ίσχυε ολιγαρχικό ή και δημοκρατικό καθεστώς.²⁰

Σιγά σιγά οι Άριοι διείσδυσαν όλο και πιο βαθιά στην Ινδία. Όταν έφτασαν κοντά στους ποταμούς Τζούμνα και Γάγγη, συνάντησαν έναν λαό με σκούρο δέρμα. Αυτούς τους ονόμασαν Νταγιού ή Ντάσα(σκλάβοι). Οι Άριοι τους θεώρησαν κατώτερους λόγω του χρώματος τους και δεν ήθελαν να κάνουν γάμους με αυτούς. Παρόλες όμως τις απαγορεύσεις πολλοί γάμοι τελέστηκαν με τους ιθαγενείς από τους οποίους οι Άριοι υιοθέτησαν πολλά ήθη και έθιμα τους. Έτσι οι Άριοι αποτέλεσαν τους Ινδούς²⁰

Με την επέλαση των Αρίων η Ινδία χωρίστηκε σε 118 βασιλεία και το κάθε βασίλειο διαιρούνταν σε 7 τάξεις (ή κάστες) δηλαδή τους φιλόσοφους (Βραχμάνες), τους γεωργούς, τους βοσκούς, τους τεχνίτες, τους στρατιώτες, τους επόπτες και τους συμβούλους του βασιλιά.¹

Οι επιπτώσεις της κυριαρχίας των Αρίων ήταν οι εξής:

- 1) Οι Άριοι κτηνοτρόφοι έγιναν γεωργοί, ενώ έφεραν μαζί τους και τα άλογα και ξεκίνησε η εκτροφή τους.
- 2) Ο πολιτισμός των κατοίκων γύρω από τον Ινδό ποταμό μετατράπηκε από αστικό σε αγροτικό.
- 3) Υπήρξε μια διαφορά στη γλώσσα. Έχουμε τις Δραβιδικές και τις Άριες γλώσσες.
- 4) Στη θρησκεία έχουμε μια σύγκλιση ιδεών και έτσι ο Βραχμανισμός που έφεραν οι Άριοι και η θρησκεία των κατοίκων του Ινδού οδήγησαν στον Ινδουισμό.

Το 518 π.Χ οι Πέρσες καταλαμβάνουν ένα μέρος της κοιλάδας του Ινδού και το κάνουν σατραπεία.²⁶

Η πρώτη φορά που οι Ινδοί γνώρισαν τους Ευρωπαίους, ήταν με την εκστρατεία του Μεγάλου Αλεξάνδρου που έφτασε μέχρι τον Ινδό ποταμό. Οι Ινδοί επηρεάστηκαν από τον ελληνικό πολιτισμό του οποίου τα δείγματα βλέπουμε στην ινδική τέχνη.¹

Κατά την περίοδο 320-185 π.Χ ο Τσαντραγκούπτα Μαουρύα κατέκτησε τη Βόρεια Ινδία και ένα κομμάτι του οροπεδίου Ντέκαν. Οι διάδοχοι του μεγάλωσαν ακόμα περισσότερο την επικράτεια τους.²⁶ Ο Ασόκα ήταν γιος του βασιλιά Μπιντουσάρα. Θεωρείται ένας από τους πιο σημαντικούς Βουδιστές βασιλιάδες της ιστορίας. Στα πρώτα χρόνια της βασιλείας του φέρθηκε με σκληρότητα και δεσποτισμό στο λαό του. Μετά από εννέα χρόνια σκληρότητας, δέχτηκε τον Βουδισμό ως θρησκεία και τον έκανε επίσημη θρησκεία του κράτους του, χωρίς αυτό να σημαίνει την απαγόρευση της λατρείας των άλλων θρησκειών. Από τότε που έγινε Βουδιστής έκανε κάποιες μεταρρυθμίσεις που ήταν κατά της βίας και των θυσιών.²⁴ Ο τελευταίος Μαουρύα, ο βασιλιάς Μπριχαντράτα δολοφονήθηκε από τον Πουσαμίτρα που ήταν ο αρχιστράτηγος του. Αυτός δημιούργησε μια νέα δυναστεία, τη δυναστεία των Σούνκα.²⁶ Για την εύκολη διακυβέρνηση της αυτοκρατορίας τους οι Μαουρύα διαίρεσαν το κράτος τους σε πέντε επαρχίες. Η πρώτη ήταν η Μαγκάντα, που υπαγόταν η πρωτεύουσα Παταλιπούτρα. Στα δυτικά ήταν η Τάξιλα και το Ουτζάιν. Στο Ντέκαν ήταν το Σουβαρναγκίρι και στον κόλπο της Βεγγάλης το Τοσάλι. Η διοίκηση όλων αυτών των επαρχιών ανατέθηκε σε πρίγκιπες, έμπιστους του βασιλιά. Κάθε χρόνο γινόταν απογραφή του πληθυσμού για τη σωστή φορολόγηση. Στις αγροτικές περιοχές ο ηγεμόνας συγκέντρωνε πολλά χρήματα από την ενοικίαση των δημοσίων αγρών στους χωρικούς. Στις πόλεις φορολογούνταν οι τεχνίτες και οι έμποροι.²⁴

Τη δολοφονία του τελευταίου Μαουρύα ακολούθησε η εισβολή των Ελλήνων της Βακτριανής με αρχηγό τον Δημήτριο²⁶ ο οποίος έφτασε έξω από την πρωτεύουσα

Παταλιπούτρα αλλά έχασε την ευκαιρία να κατακτήσει τη Βόρεια Ινδία εξαιτίας μιας εξέγερσης των υπηκόων του και έτσι αναγκάστηκε να επιστρέψει στην Βακτριανή.²⁴ Ο Απολλόδωρος και ο Μένανδρος διείσδυσαν ακόμα περισσότερο στην Ινδία κατακτώντας το μεγαλύτερο τμήμα της Βορειοδυτικής Ινδίας και ορίζοντας πρωτεύουσα την Σαγκάλα.²⁶

Το 75 π.Χ κατέλαβαν τα ελληνικά βασίλεια οι Σκύθες. Οι Κουσάνα που ήταν ένας άλλος λαός που κατάγονταν από την Κεντρική Ασία, τους κατέκτησαν και κυριάρχησαν στο Παντζάμπ και την Γκαντάρα. Στη διάρκεια της βασιλείας του Κανίσκα(2^{ος} μ.Χ αιώνας) οι Κουσάνα κυριαρχούσαν από τη λίμνη Αράλη μέχρι τη Μισόρη.²⁶ Ο πρώτος ηγεμόνας των Κουσάνα ήταν ο Κοδφίσης. Αυτός πέρασε τα βουνά Παροπάμισου, κατέλαβε την περιοχή γύρω από την Καμπούλ και συνέχισε μέχρι που έφτασε στο Μέρβ(Τουρκμενιστάν). Ο Κανίσκα ήταν ο σπουδαιότερος βασιλιάς αυτής της δυναστείας και όπως αναφέρεται και παραπάνω το κράτος του είχε μεγαλώσει πάρα πολύ. Στην εποχή των Κουσάνα το εμπόριο είχε φτάσει σε μεγάλη ακμή. Εξήγαγαν μαργαριτάρια, ταρταρούγα, ελεφαντοστό, πολύτιμη ξυλεία, αρωματικά έλαια, λιβάνι, βότανα, υφάσματα, δέρματα και ρύζι. Εισήγαγαν από την Κίνα μετάξι, άλογα, ψευδάργυρο, σπάνια διακοσμητικά φτερά.²⁴ Στα τέλη του 2^{ου} μ.Χ αιώνα και μέχρι την αρχή του 4^{ου} στην Ινδία κυριάρχησε μια περίοδος αναρχίας που τελείωσε όταν στην εξουσία ανέβηκε η δυναστεία των Γκούπτα(320-467 μ.Χ).²⁶

Ιδρυτής της δυναστείας ήταν ο Χαχαράτζα Γκούπτα αλλά η κλασική εποχή της Ινδίας ξεκίνησε σαράντα χρόνια αργότερα όταν βασιλιάς έγινε ο εγγονός του Τσαντραγκούπτα ο Α΄. Αυτός παντρεύτηκε την πριγκίπισσα Κουμαντέβη από το βασίλειο των Λιτσόβι. Με αυτόν τον γάμο η εξουσία του έφτασε στο Μπιχάρ. Πρωτεύουσα του κράτους του έκανε την Παταλιπούτρα όπως είχαν κάνει 600 χρόνια πριν οι Μαουρύα και η κυριαρχία του εξαπλώθηκε στη Βεγγάλη και την κοιλάδα του Γάγγη. Ο διάδοχος του Σαμουντραγκούπτα έφτασε μέχρι τη Νότια Ινδία αλλά δεν κατάφερε να καθυποτάξει αυτά τα βασίλεια γιατί συνάντησε ισχυρή αντίσταση από τη δυναστεία των Πάλαβα. Μετά το θάνατο του Σαμουντραγκούπτα το θρόνο ανέλαβε ο μικρότερος γιος Τσαντραγκούπτα Β΄ ο οποίος οδήγησε το κράτος του σε μια λαμπρή εποχή. Κατά τη διάρκεια της βασιλείας του το κράτος του έφτασε μέχρι το Κασμίρ το οποίο και προσάρτησε. Με το γάμο της κόρης του Πρανχαβατιγκούπτα με τον βασιλιά Ρουντρασέντα Β΄ εξασφάλισε την ειρήνη με τη Νότια Ινδία. Η ειρήνη αυτή έφερε μεγάλη ευημερία και είναι γνωστή ως "κλασική εποχή" της Ινδίας. Οι διάδοχοι του προσπάθησαν να διατηρήσουν αυτήν την ειρήνη αλλά είχε να αντιμετωπίσει πολλούς κινδύνους οι οποίοι αργότερα θα έφερναν την παρακμή του κράτους. Ο πιο μεγάλος κίνδυνος προήλθε από τους λευκούς Ούνους τους οποίους προσωρινά κατάφερε να κόψει την ορμή της ο Σκανταγκούπτα.²⁴ Μετά το θάνατο του Σκανταγκούπτα κατέκτησαν τις επαρχίες των συνόρων και τότε εμφανίστηκε ένα φεουδαρχικό σύστημα και αυτοί οι φεουδάρχες ονομάστηκαν

μαχαραγιάδες. Περιφρονούσαν την κεντρική εξουσία και είχαν ήθελαν να ανεξαρτητοποιηθούν.²⁶

Η δυναστεία των Γκούπτα έφτασε στο απόγειο της δόξας της στα χρόνια του βασιλιά Κουμαραγκούπτα του Α' και της συζύγου του Ντουραβαντέντι εξαιτίας του πολιτισμένου τρόπου ζωής τους. Αυτός υιοθετήθηκε από τους βασιλιάδες των γύρω κρατών και ακολούθησαν τα ήθη και έθιμα των Γκούπτα. Έτσι οι Γκούπτα έδωσαν τις κατευθύνσεις για τον τρόπο ζωής των βασιλιάδων σε όλα τα παλάτια της επικράτειας τους.²⁴

Κατά την περίοδο αυτή άνθισαν οι τέχνες και τα γράμματα. Η επιστήμη των μαθηματικών γνώρισε ανάπτυξη. Αυτή την εποχή οι Ινδοί εφεύραν το δεκαδικό σύστημα και έθεσαν τις βάσεις της τριγωνομετρίας. Επίσης άκμασε η αστρονομία, η ιατρική, η φαρμακευτική και η αισθητική χειρουργική(μεταμοσχεύσεις δέρματος, αισθητική χειρουργική μύτης κ.α) Η γιόγκα έθεσε τα θεμέλια της ψυχοσωματικής ιατρικής.²⁶

Στο Νότο δημιουργήθηκαν δύο βασίλεια: το βασίλειο των Τσαλούκια και των Πάλαβα. Η πρωτεύουσα του κράτους των Τσαλούκια ήταν η Πατακάλ. Ένας από τους πιο ικανούς ηγεμόνες ήταν ο Πουλακεσίν ο Β'(608-642μ.Χ). Μεγάλωσε το βασίλειο του και ήρθε σε σύγκρουση με τη Βόρεια Ινδία αλλά και με τη Νότια. Η δυναστεία του κράτησε μέχρι το 757μ.Χ²⁴

Οι Πάλαβα έκαναν πρωτεύουσα τους το Κάντσι. Ο ισχυρός βασιλιάς τους Βιζνουπόγκα κατάφερε να νικήσει τους Γκούπτα από τα Βόρεια και να ιδρύσει ένα ισχυρό κράτος που άκμασε στο καιρό του βασιλιά Μαχεντραβάρμαν Α' και του διαδόχου του Ναρασιμχαβάρμαν Α'. Οι Πάλαβα βρισκόταν σε συνεχή πόλεμο με τους Τσαλούκια που ήταν οι μεγάλοι τους εχθροί, ενώ έλεγχαν τα βασίλεια των Τσόλα, των Πάντια και των Κέραλα.²⁴

Κατά τον 7^ο αιώνα η Ινδία είναι χωρισμένη σε κρατίδια, από τα οποία σπουδαιότερα ήταν το Κασμίρ και το Νεπάλ. Στις αρχές του 14^{ου} αιώνα οι Μωαμεθανοί κατακτούν την Ινδία. Ισχυροί αντίπαλοι των Μουσουλμάνων ηγεμόνων γίνονται σύντομα οι Μογγόλοι. Στα τέλη του 14^{ου} αιώνα εισέβαλε στην Ινδία ο Ταμερλάνος και κατέστρεψε τα πάντα. Μετά από αυτό επικράτησαν οι Μογγόλοι και στη συνέχεια οι Ευρωπαίοι.¹

Το 711 μ.Χ οι Άραβες κατακτούν το Σίντ με αρχηγό το Μουχάμαντ Ιμπν αλ Κασίμ. Το 713 οι Άραβες προχώρησαν μέχρι το Μουλτάν αλλά δεν κατάφεραν να προχωρήσουν περισσότερο. Αυτό που δεν κατάφεραν με τον πόλεμο, το κατάφεραν με το εμπόριο. Οι Άραβες έμποροι και ναυτικοί σύναψαν εμπορικές σχέσεις με τους Ινδούς.²⁶

Ο ιερός πόλεμος ξεκίνησε στις αρχές του 11^{ου} αιώνα από εξισλαμισμένους λαούς της Κεντρικής Ασίας(Τούρκοι, Πέρσες, Αφγανοί και Μογγόλοι) οι οποίοι πέρασαν το Χαϊμπάρ που είναι η πιο εύκολη είσοδος της χερσονήσου. Στην αρχή ο σκοπός τους ήταν η λεηλασία.²⁶

Το 1186 μ.Χ ο Μουχάμαντ του Γκόρ ήρθε σε σύγκρουση με τα ινδικά βασίλεια. Αν και νικήθηκε τελικά ξαναπροσπάθησε τον επόμενο χρόνο όπου και επικράτησε.²⁹ Το 1206 εγκαθίδρυσε το Σουλτανάτο του Δελχί.²⁵ Αυτή η νίκη των Μουσουλμάνων σήμανε και το τέλος της προϊσλαμικής Ινδίας.²⁶ Το Σουλτανάτο διατηρήθηκε μέχρι το 1526. Το Δελχί έγινε το κέντρο του Μουσουλμανισμού. Οι Μουσουλμάνοι πολεμούσαν συνέχεια με τους Μογγόλους και για αυτό είχαν έναν μεγάλο στρατό που για να συντηρηθεί επέβαλλαν βαριά φορολογία στον ινδουιστικό πληθυσμό. Μετά την κατάκτηση του Δελχί ο Μουχάμαντ του Γκορ δολοφονείται από τον στρατηγό του Αϊμπέκ. Ο τελευταίος ήταν πρώην δούλος ο οποίος κατάφερε να γίνει στρατηγός. Αυτός έγινε ο επόμενος σουλτάνος και ίδρυσε τη δυναστεία των Σκλάβων ή Μαμελούκων. Η βασιλεία του καθώς και η βασιλεία των διαδόχων του σηματοδοτήθηκε από πολλές δολοπλοκίες και συγκρούσεις για την εξουσία. Κατά το 13^ο αιώνα το Σουλτανάτο επεκτείνεται πάρα πολύ όταν ηγεμόνας ήταν ο Αλά αλ-Ντιν αλλά επειδή κυβέρνησε απολυταρχικά προκάλεσε πολλές εξεγέρσεις. Ύστερα από μια σειρά αιματηρών συγκρούσεων το Ντέκαν ανεξαρτητοποιήθηκε και δημιουργήθηκε ένα ισλαμικό κράτος που γνώρισε μεγάλη άνοδο. Εντωμεταξύ στο Σουλτανάτο του Δελχί τα πράγματα άρχισαν να βαίνουν προς το καλύτερο με ηγεμόνα τον Περόζ τον Γ'. Αυτός βελτίωσε τις συνθήκες ζωής των 180 χιλιάδων δούλων, έκανε πόλεις, κανάλια και ανέπτυξε τη γεωργία και το εμπόριο. Το 1398 το Δελχί κατακτήθηκε από τον Ταμερλάνο και οι Μουσουλμάνοι υπέστησαν ένα φοβερό πλήγμα. Οι επιπτώσεις της εισβολής του Ταμερλάνου ήταν τόσο βαθείς ώστε οι μουσουλμάνοι δεν κατάφεραν να επεκταθούν περισσότερο. Το 1451 ανέβηκε στην εξουσία η δυναστεία των Λόντι οι οποίοι προσπάθησαν να επαναφέρουν το Σουλτανάτο στην παλιά του δόξα. Αναφορικά με τη θρησκεία προσπάθησαν να είναι διαλλακτικοί για να αποφύγουν τις συγκρούσεις με διαπραγματεύσεις. Παρόλα αυτά όμως δεν κατάφεραν να ανακόψουν την ορμή των Μογγόλων εισβολέων οι οποίοι τον 16^ο αιώνα επικράτησαν ξεκινώντας μια νέα τάξη πραγμάτων.²⁵

Από τα τέλη του 1400 μέχρι τις αρχές του 1700 οι Μογγόλοι κυριάρχησαν στο μεγαλύτερο μέρος της χερσονήσου. Ιδρυτής της αυτοκρατορίας των Μογγόλων ήταν ο Μπαμπούρ απόγονος του Τζενγκίς Χαν ο οποίος το 1521 επιχείρησε να περάσει τον ποταμό Ινδό, να καταλάβει το Δελχί και κατόπιν την Άγκρα. Στις 26 Δεκεμβρίου του 1530 ο Μπαμπούρ πέθανε και άφησε στο γιο του Χουμαγιούν μια ανοργάνωτη αυτοκρατορία.²⁶ Όμως για μία πενταετία(1540-45) ανέβηκε στην εξουσία ο Σερ Σαχ εκδιώκοντας το νόμιμο βασιλιά. Αυτός έκανε μεταρρυθμίσεις στη διοίκηση και την οικονομία του κράτους που αργότερα τις υιοθέτησε ο Ακμπάρ και

κατόπιν οι Βρετανοί. Όταν ο πέθανε ο Σερ Σαχ ο βασιλιάς Χουμαγιούν πήρε την εξουσία.²¹ Πεθαίνοντας ο Χουμαγιούν το 1556 άφησε διάδοχο του ένα παιδί 13 ετών που τον έλεγαν Ακμπάρ. Ο Ακμπάρ όταν μεγάλωσε έγινε ένας από τους σπουδαιότερους ηγεμόνες της παγκόσμιας ιστορίας.²⁶ Ο Ακμπάρ κατάφερε να συμφιλιώσει τους Ρατζπούτ και τους ευγενείς Αφγανούς και να τους κάνει συμμάχους του. Οι διάδοχοι όμως του Ακμπάρ δεν κατάφεραν να διατηρήσουν αυτή τη συμμαχία με συνέπεια να διαλυθεί το κράτος των Μογγόλων στην Ινδία.²¹ Από το 1658-1707 η Μογγολική αυτοκρατορία αρχίζει να παρακμάζει και σηματοδοτείται το τέλος της ενώ αρχίζουν να φαίνονται τα πρώτα σημάδια των Ευρωπαίων.²⁶

Οι Πορτογάλοι ήταν από τους πρώτους Ευρωπαίους που έφτασαν στην Ινδία. Ο Βάσκο ντα Γκάμα το 1524 εξασφάλισε την εκεί πορτογαλική κυριαρχία. Αυτή επικράτησε για πολλά χρόνια και υπήρξε απόλυτη στη δυτική ακτή της Ινδικής χερσονήσου. Στις αρχές του 17^{ου} αιώνα αντικατέστησαν τους Πορτογάλους οι Ολλανδοί και οι Άγγλοι. Οι τελευταίοι, με την «Εταιρεία των Ανατολικών Ινδιών» που έγινε πανίσχυρη, απέκτησαν σημαντικά πρακτορεία και προνόμια στην Ινδία.¹

3.7.1Η Βρετανική εταιρεία των ανατολικών Ινδιών

Ιδρύθηκε το 16^ο αιώνα εξαιτίας της αύξησης της τιμής του πιπεριού που μέχρι τότε εμπορεύονταν οι Πορτογάλοι και οι Ολλανδοί. Το πιπέρι εκείνη την εποχή ήταν πολύτιμο συστατικό και έτσι οι Βρετανοί αποφάσισαν να το εμπορεύονται οι ίδιοι.²⁷

Η εταιρεία των ανατολικών Ινδιών άρχισε με το να χτίζει εργοστάσια και αποθήκες τα οποία για να προστατέψει, τα οχύρωσε με διάφορα φρούρια.¹⁵

Από το 1689 σκεφτόταν να κυριαρχήσουν στην Ινδία, αλλά παρόλα αυτά ως το 1744 δεν είχαν καταφέρει και πολλά πράγματα. Κατόπιν ξέσπασε ο πόλεμος στο Καρτινάκ, ένα πριγκιπάτο στην Ανατολική Ινδία που κράτησε από το 1746 μέχρι το 1763 αφού μεσολάβησαν βέβαια και κάποιες διακοπές. Ο πόλεμος ήταν ανάμεσα στη Βρετανική και Γαλλική Εταιρεία Ανατολικών Ινδιών για το ποιός θα επιβάλλει τη δική του κυριαρχία εγκαθιστώντας το δικό του τοπικό ηγεμόνα. Τελικά κυριάρχησαν οι Βρετανοί αφού κατέλαβαν ένα σημαντικό προπύλαιο των Γάλλων το Ποντισερού. Εντωμεταξύ λίγα χρόνια πριν το 1756 ο ηγεμόνας της Βεγγάλης έχοντας τη βοήθεια των Γάλλων κατέλαβε την Καλκούτα η οποία ανήκε στη Βρετανική Εταιρεία. Όμως οι Βρετανοί με αρχηγό το Ρόμπερτ Κλάιβ διέλυσαν τους Γάλλους στη Βεγγάλη και νίκησαν τον ηγεμόνα της. Μαζί με τη Βεγγάλη οι Βρετανοί κυριεύσαν το Μπιχάρ και το 1803 την Ορίσσα, μια περιοχή στα νότια της Βεγγάλης.¹⁵

Στα 1790-1792 και το 1799 η Βρετανική Εταιρεία των Ανατολικών Ινδιών πολέμησε με τη Μισόρι ένα κράτος στη Νότια Ινδία με ηγεμόνα τον Τίπου Σαχίμπ. Στο πρώτο μέρος του πολέμου η Μισόρι έχασε πολλά από τα εδάφη της, ενώ στο δεύτερο

μέρος σκοτώθηκε ο Τίπου Σαχίμπ και έτσι η Μισόρι καταλείφθηκε ολόκληρη από τους Βρετανούς.¹⁵

Στα 1838-1849 κατά τη διάρκεια των Αφγανικών πολέμων και των πολέμων με τους Σιχ, οι Βρετανοί προσάρτησαν το Παντζάμπ και το Σιντ. Αυτό ήταν απαραίτητο για να εμποδιστούν τυχόν εισβολές από την Κεντρική Ασία. Έτσι από το 1849 υπήρξε μόνο η μεγάλη Αγγλοϊνδική αυτοκρατορία. Με αυτόν τον τρόπο η Βρετανία προσπαθούσε κάτω από την επωνυμία της Βρετανικής αυτοκρατορίας να κυριαρχήσει σε όλη την Ινδία για δύο αιώνες.¹⁵

Η Βρετανική Εταιρεία Ανατολικών Ινδιών ήταν ισχυρότατη με δραστηριότητες που έφταναν από τη Χιλή μέχρι την Κίνα, ενώ είχε το εμπορικό μονοπώλιο της Μεγάλης Βρετανίας με την Ανατολική και τη Νοτιοανατολική Ασία.¹¹

Σιγά-σιγά, εξελίχθηκε σε ημιεπίσημο κλάδο της Βρετανικής κυβέρνησης στην Ινδία, που στο μεγαλύτερο μέρος της είχε την απόλυτη κυριαρχία. Επίσης έλεγχε το λιμάνι της Σιγκαπούρης, παίζοντας συγχρόνως ένα σπουδαίο ρόλο στην ανάπτυξη πόλεων, όπως η Βομβάη και η Καλκούτα.¹¹

Ήταν μια από τις μεγαλύτερες εταιρίες στη Βρετανία, ενώ πολλοί από τους εργαζόμενους της κατάγονταν από τις περιοχές που επεκτείνονταν οι δραστηριότητες της. Στην Ινδία διατηρούσε έναν μεγάλο στρατό, ώστε να εφαρμόζονται οι απαιτήσεις της και να εισπράττει τους φόρους.¹¹

Ήταν αυτή η εταιρία που εισήγαγε στη Βρετανία και στην Ευρώπη το τσάι που ήταν το αγαπημένο ρόφημα των Άγγλων αλλά και τα υφάσματα που χρησιμοποιούσαν για την ένδυσή τους. Το 50% του παγκόσμιου εμπορίου ελέγχονταν από αυτήν την εταιρεία μέχρι τα μέσα του 18^{ου} αιώνα.¹¹

Στους δυο αιώνες που ακολούθησαν (17^ο και 18^ο) Άγγλοι και Γάλλοι ανταγωνίζονταν στην Ινδία με αποτέλεσμα να επεκτείνουν την επιρροή τους, άλλοτε με τη βία και άλλοτε με την υπογραφή συμφωνιών με τους ντόπιους ηγεμόνες σ' όλη την Ινδική χερσόνησο. Τελικά επικράτησαν οι Άγγλοι οι οποίοι καθαίρεσαν τον τελευταίο Μογγόλο ηγεμόνα το 1857.¹

Το 1858 η Βρετανική κυριαρχία εγκαθιδρύθηκε στην Ινδία δίνοντας τέλος στον έλεγχο της Εταιρείας των Ανατολικών Ινδιών. Ακολούθησε ένας αγώνας που διήρκησε δύο χρόνια και έμεινε στην ιστορία ως ο πρώτος πόλεμος της Ινδικής ανεξαρτησίας. Το γεγονός αυτό είχε σαν συνέπεια τη διαμόρφωση της μετέπειτα πολιτικής που ακολούθησε η Αγγλία απέναντι στους Ινδούς. Δημιουργήθηκε μια φυλετική διαφορά μεταξύ των απλών Ινδών και των Βρετανών. Ενώ τα πριγκιπάτα της Ινδίας χρησίμευσαν ως σύμμαχοι της Ινδίας και στους δύο παγκοσμίους πολέμους. Επίσης ενώ οι Άγγλοι κατέκριναν το σύστημα των καστών που ήταν χωρισμένη η Ινδία, στη δικιά τους ζωή επικρατούσε η διαίρεση των κοινωνικών

τάξεων. Αυτό φαίνεται στα μυθιστορήματα του Κίπλινγκ καθώς και τη διαφορά ανάμεσα στην κοινότητα των λευκών και αυτή των Αγγλοϊνδών που θεωρήθηκαν “ρατσιστικά ακάθαρτα”.¹⁶

3.7.2 Η κυβέρνηση στην Ινδία

Γενικά η Ινδική κυβέρνηση εφάρμοσε μια πολιτική συνεργασίας με όλα τα κοινωνικά στρώματα από τη μία, ενώ από την άλλη εφάρμοσε την πολιτική επιβολής βίας και εξαναγκασμού. Οι 1200 Ινδοί υπάλληλοι δεν μπορούσαν να διοικήσουν τα 350 εκατομμύρια των Ινδών χωρίς “αυτόχθονες συνεργάτες”.¹⁶

Οι Βρετανοί επίσης θέλοντας να δικαιολογήσουν την κυριαρχία τους στην Ινδία, ισχυρίζονταν ότι οι Ινδοί υπήκοοι τους έπρεπε να εκπαιδευτούν και να αποκτήσουν ευρωπαϊκή γνώση για να κυβερνούν καλύτερα. Επίσης έλεγαν ότι είναι απαραίτητο να επιβάλλουν στους Ινδούς τον τρόπο ζωής και σκέψης τους παρότι δεν το έβλεπαν με καλό μάτι οι δεύτεροι.¹⁶

3.7.3 Κέρδη και ζημιές

Τα οικονομικά οφέλη της Βρετανίας από την Ινδία ήταν:

- 1) Υπήρχε μια αγορά για την προώθηση των βρετανικών προϊόντων.
- 2) Οι Βρετανοί διατηρούσαν ένα μεγάλο στρατό χωρίς να κοστίζει στους Βρετανούς φορολογούμενους.

Από την άλλη στην Ινδία έγιναν σιδηρόδρομοι, κανάλια και αρδευτικά έργα. Επίσης δημιουργήθηκε ένα εκπαιδευτικό σύστημα στα Αγγλικά.

Οι Άγγλοι κατηγορήθηκαν γιατί όταν έφυγαν από την Ινδία την άφησαν φτωχότερη.¹⁶

Λόγοι για την ανεξαρτησία

- 1) Η αμερικανική εξωτερική πολιτική πιέζει για το τέλος του δυτικού ιμπεριαλισμού.
- 2) Ο κυριότερος λόγος ανεξαρτητοποίησης των Ανατολικών Ινδιών ήταν ο δεύτερος παγκόσμιος πόλεμος
- 3) Η εκπροσώπηση της Βρετανίας από Ινδούς στη διοίκηση οδήγησε την Ινδία στην αυτοδιοίκηση.
- 4) Το εργατικό κόμμα το οποίο υποστήριζε απόψεις των Ινδιών για αυτοδιοίκηση ανέβηκε στην εξουσία το 1945 που η Βρετανία ήταν καταστρεμμένη από τον πόλεμο.¹⁶

3.7.4 Η ανεξαρτησία της Ινδίας

Σημαντικό ρόλο στην προσπάθεια ανεξαρτητοποίησης διαδραμάτισε το Ινδικό Εθνικό Κογκρέσο το οποίο ιδρύθηκε το 1886, ενώ από το 1914 σημαντικό ρόλο στο κίνημα απελευθέρωσης διαδραμάτισε ο Μαχάτμα Γκάντι. Ο Ινδός πολιτικός ήταν κατά της βίας έναντι της Βρετανικής αποικιοκρατίας.²

Η αντίσταση που προέβαλε κατά της Βρετανικής κυριαρχίας, ήταν ότι δεν συνεργάζονταν με τις Βρετανικές αποικιακές αρχές ενώ έκανε μποϊκοτάζ των βρετανικών προϊόντων. Εκτός από το Ινδικό Εθνικό Κογκρέσο, εμφανίσθηκε και η Μουσουλμανική Συμμαχία που αντιπροσώπευε τους Ινδούς μουσουλμάνους που αντιστέκονταν κατά των Βρετανών.²

Κατά το Β΄ Παγκόσμιο Πόλεμο κρίθηκε καθοριστικά το μέλλον της Ινδίας. Με την Ιαπωνική επίθεση του 1941-42 οι Άγγλοι έχασαν την Μαλαισία, τη Βιρμανία και την Σιγκαπούρη.²

Με τον πόλεμο που είχε μεταφερθεί στα σύνορα της Ινδίας, το Λονδίνο ζήτησε από τους Ινδούς να πολεμήσουν τους Ιάπωνες, με το επιχείρημα ότι μετά το τέλος του Πολέμου, η Ινδία θα αποκτούσε την ανεξαρτησία της.²

Αυτή η υπόσχεση των Βρετανών είχε θετικό αποτέλεσμα και η συμμετοχή των Ινδών στον πόλεμο είχε καθοριστική σημασία στην τελική έκβαση του πολέμου.²

3.7.5 Μαχάτμα Γκάντι

Ο Γκάντι γεννήθηκε το 1869 στο Προπαντόρ των Αγγλικών Ινδιών, από εύπορη οικογένεια. Σπούδασε νομική στην Αγγλία και σε ηλικία 24 ετών, έφυγε για τη Νότια Αφρική όπου έμεινε 20 χρόνια προσπαθώντας να μορφώσει τους Ινδούς μετανάστες και να καλυτερέψει τη ζωή τους. Το 1914 κατάφερε να αναγνωριστούν τα δικαιώματά τους από τους Άγγλους. Την ίδια χρονιά επέστρεψε στη χώρα του όπου οι Άγγλοι, υποσχέθηκαν την αυτονομία της Ινδίας εάν οι Ινδοί τους βοηθούσαν με τον πρώτο παγκόσμιο πόλεμο. Τότε 1 εκατομμύριο Ινδοί πολέμησαν στο πλευρό των Άγγλων. Δυστυχώς όμως η αυτονομία δεν ήρθε με το πέρας του πολέμου, μιας που οι Άγγλοι δεν κράτησαν τις υποσχέσεις τους. Έτσι ο Γκάντι όπως αναφέρεται και παραπάνω προέτρεψε τους Ινδούς να απέχουν από οτιδήποτε αγγλικό (διοίκηση, δικαστήριο, προϊόν). Με τη στάση τους αυτή οι Ινδοί κατάφεραν μεγάλο χτύπημα στην αγγλική οικονομία. Αυτό όμως είχε ως αποτέλεσμα να φυλακιστεί ο Γκάντι πολλές φορές και να υποστούν διώξεις πολλοί από τους συμπατριώτες του.¹²

Το 1931 ο Γκάντι έκανε αλάτι από το θαλασσινό νερό. Αυτή του η πράξη ήταν συμβολική για να δείξει ότι πια δεν υπακούει στις Αγγλικές αρχές. Αξίζει να

σημειώσουμε ότι η παραγωγή του αλατιού απαγορευόταν να γίνεται από τους Ινδούς γιατί την εκμεταλλεύονταν οι Άγγλοι. Δυστυχώς όμως αυτό οδήγησε σε σκληρά αντίποινα από μέρος των Άγγλων.¹²

Οι Βρετανοί προσπάθησαν να σπείρουν το θρησκευτικό φανατισμό ανάμεσα στους Ινδουιστές και τους Μουσουλμάνους.¹²

Αργότερα ο πρωθυπουργός της Βρετανίας Κλέμεντ Άτλι που είχε διαδεχτεί τον Τσόρτσιλ ανακοίνωσε ότι οι Άγγλοι θα μπορούσαν να δώσουν την ανεξαρτησία της Ινδίας. Τότε ο Γκάντι αποφυλακίστηκε.¹²

Λίγους μήνες μετά την ανεξαρτησία των Ινδιών και αφού χύθηκε πολύ αίμα στο βωμό του φανατισμού και του μίσους που είχαν φροντίσει να καλλιεργήσουν οι Άγγλοι ανάμεσα στις δύο θρησκείες, ο Γκάντι δολοφονήθηκε.¹² Το ημερολόγιο έδειχνε 30 Ιανουαρίου του 1948.²

3.8 Οι κάστες της Ινδίας

Με το σύστημα των καστών η ινδική κοινωνία διαιρείται σε διάφορες κοινωνικές ομάδες. Το σύστημα αυτό έχει τις ρίζες του στα αρχαία χρόνια και έχει επηρεαστεί πάρα πολύ από τα χρόνια της αποικιοκρατίας.³

Η ονομασία προέρχεται από τη λατινική λέξη “castus”, που σημαίνει καθαρός, αμόλυντος. Οι ταξικές διαφορές συνεχίζονται μέχρι σήμερα.³

Μία κάστα έχει κοινά χαρακτηριστικά όπως καταγωγή όνομα, ίδια ήθη και έθιμα, αναφορικά με την καθαρότητα, τα γεύματα και τους γάμους. Αυτοί που είναι έξω από τις κάστες είναι οι λεγόμενοι “παρίες” και θεωρούνται ακάθαρτοι.²⁶

Οι κάστες χωρίζονται σε δύο διαφορετικές ομάδες: εκείνες που βασίζονται στην κοινωνική τάξη και ονομάζονται Βάρνα και εκείνες που βασίζονται στην γέννηση και στα οικογενειακά επαγγέλματα, που ονομάζονται Τζατί.³

Οι κάστες που ισχύουν ως σήμερα επηρεάστηκαν από τη Βρετανική αποικιοκρατία στα μέσα του 19^{ου} αιώνα που είχε δώσει ορισμένα προνόμια σε συγκεκριμένες ομάδες. **Βάρνα:** Η λέξη Βάρνα σημαίνει χρώμα. Το σύστημα βασίζεται στην αρχαία Ινδουιστική φιλοσοφία και χωρίζει τους Ινδούς σε 4 βασικές κοινωνικές τάξεις:

1.Οι Βραχμάνοι είναι οι κληρικοί ή δάσκαλοι που διαβάζουν και διδάσκουν τα ιερά βιβλία

2.Οι Ξατρίγιας είναι οι άρχοντες και οι πολεμιστές.

3.Οι Βαϊσίγιας είναι οι τεχνίτες και οι καλλιτέχνες

4.Οι Σούντρα είναι εργάτες και οι υπάλληλοι

5.Οι άνθρωποι που έχουν γεννηθεί εκτός κάστας ονομάζονται «Νταλίτ». Αυτοί είναι οι περιθωριακοί άνθρωποι.³

Τζατί

Ο χωρισμός της κοινωνίας με βάση το επάγγελμα δημιούργησε μικρότερες κάστες. Η λέξη “τζατί” σημαίνει γέννηση. Η κοινωνική άνοδος από αυτές τις κάστες είναι εφικτή παρόλα που στα αρχαία χρόνια υπήρχαν πολλές δυσκολίες που δεν μπορούσε κανείς να ξεπεράσει. Μετά την ανεξαρτησία οι Ινδοί μπορούσαν να έχουν μια κοινωνική άνοδο αλλά μόνο μέσω των καστών “τζατί” και όχι από της Βάρνα.³

Παρόλα που οι κάστες καθορίζουν τις θέσεις των μελών της κοινωνίας, υπάρχουν κάποιοι περιορισμοί:

1. Κοινωνικοί δεσμοί: οι ανώτερες κάστες δεν έχουν καμία σχέση με τις χαμηλές
2. Γεωγραφικοί διαχωρισμοί: οι ανώτερες κάστες ζουν στις πόλεις, ενώ οι φτωχοί ζουν στην επαρχία.
3. Υπάρχει μεγάλη εκμετάλλευση των φτωχών από τους πλουσίους³

Στην Ινδία παρουσιάζεται το φαινόμενο της κοινωνικής βίας που είναι σχετικό με τις κάστες. Σύμφωνα με την έκθεση του ΟΗΕ πάνω από 31.000 πράξεις βίας σημειώθηκαν το 1996 με θύματα Νταλίτ(η χαμηλότερη κάστα).³

3.8.1 Οι κάστες στη σημερινή Ινδία

Σύμφωνα με το σύνταγμα της χώρας, οι κοινωνικές διακρίσεις είναι παράνομες³(χωρίς όμως να σημαίνει ότι καταργήθηκαν)²⁶. Μετά την ανεξαρτησία της Ινδίας, δόθηκαν ορισμένα προνόμια στις χαμηλές τάξεις για να μπορέσουν οι πιο φτωχοί να βρουν θέσεις εργασίας στο δημόσιο και να μορφώνονται. Παρόλα αυτά υπάρχει μια σθεναρή αντίδραση από μέρος των πλουσίων, ώστε να διατηρήσουν τα προνόμια τους³. Από θρησκευτικής πλευράς το σύστημα των καστών θεωρείται απαραίτητο. Η κατώτατη κοινωνική θέση είναι το αποτέλεσμα των αμαρτιών που διέπραξε κάποιος στην προηγούμενη του ζωή και αυτό είναι η τιμωρία του. Όμως όταν διορθώσει τη συμπεριφορά του και γίνει ενάρετος, θα μπορέσει να έχει μια καλύτερη θέση στην επόμενη ζωή του.²⁶

4. Η δημιουργία του Πακιστάν

Το Ινδικό Εθνικό Κογκρέσο ήθελε τη χώρα ενωμένη, ενώ η Μουσουλμανική συμμαχία ήθελε τη δημιουργία ενός μουσουλμανικού κράτους.²

Έτσι οι Βρετανοί έφυγαν από την Ινδία το καλοκαίρι του 1947 (ημέρα ανεξαρτησίας στις 15 Αυγούστου), αφήνοντας τη χώρα στο έλεος αιματηρών συγκρούσεων. Η γρήγορη αποχώρηση των Βρετανών οδήγησε στη δημιουργία δύο ξεχωριστών κρατών, χωρίς ομοιομορφία σε σχέση με τον πληθυσμό τους και τις εκτάσεις που είχαν υπό την κυριαρχία τους.²

Από τη μια ήταν η Ινδία, όπως τη γνωρίζουμε σήμερα, και από την άλλη το Πακιστάν που αποτελούνταν από δύο περιοχές το Δυτικό Πακιστάν που είναι το σημερινό Πακιστάν και την περιοχή του σημερινού Μπανγκλαντές που ήταν το Ανατολικό Πακιστάν και αναγνωρίστηκε ως ανεξάρτητο κράτος το 1971²

Ο τρόπος δημιουργίας των δύο αυτών κρατών οδήγησε στη μετακίνηση 10 εκατομμυρίων ανθρώπων, Ινδουιστών που βρίσκονταν στην περιοχή του Πακιστάν και Μουσουλμάνων που βρίσκονταν στην Ινδία. Κατά τη διάρκεια της μετακίνησης αυτών των πληθυσμών, και αν λάβουμε υπόψη τις διαφορές ανάμεσα στις δύο θρησκείες, πάνω από ένα εκατομμύριο άνθρωποι σκοτώθηκαν.²

Τα γεγονότα αυτά θεμελίωσαν τις διαφορές ανάμεσα στα δύο κράτη που οδήγησαν σε δύο πολέμους μεταξύ τους (1965 και 1971). Ανάμεσα στα κύρια προβλήματα των δύο κρατών ήταν η μεταξύ τους διαφωνία (και εξακολουθεί να είναι μέχρι σήμερα) για το Κασμίρ, που το μεγαλύτερο μέρος του, ανήκει στην Ινδία, ενώ οι περισσότεροι του κάτοικοι είναι Μουσουλμάνοι.²

Τα γεγονότα στην Ινδική Χερσόνησο, όπως ήταν αναμενόμενο, προκάλεσαν την έντονη κατακραυγή κατά της Βρετανίας με την κατηγορία ότι έμεινε αμέτοχη και δεν έδρασε για την αποτροπή της αιματοχυσίας στην περιοχή.²

Σήμερα η Ινδική χερσόνησος αποτελείται από την Ινδία, που είναι και το μεγαλύτερο κράτος, το Μπανγκλαντές, το Πακιστάν, το Νεπάλ, το Μπουτάν, τις Μαλδίβες και τη Σρι Λάνκα.

4.1 Το σημερινό Πακιστάν

Το Πακιστάν βρίσκεται στη Νότια Ασία και βρέχεται από την Αραβική Θάλασσα. Συνορεύει στα βόρεια με την Κίνα και το Τατζικιστάν, στα δυτικά με το Αφγανιστάν και το Ιράν, ενώ στα ανατολικά συνορεύει με την Ινδία. Η έκταση του είναι 880.940 τ.χλμ και ο πληθυσμός του σύμφωνα με την τελευταία απογραφή είναι 197.000.000. Πρωτεύουσα είναι το Ισλαμαμπάτ ενώ παλαιότερα ήταν το Καράτσι.¹³

Το Πακιστάν είναι μία χώρα με το μεγαλύτερο μουσουλμανικό πληθυσμό παγκοσμίως. Η περιοχή αυτή έχει κατακτηθεί από πολλούς λαούς, όπως Έλληνες, Πέρσες, Άραβες, Αφγανοί, Τούρκοι και Μογγόλοι. Το 19^ο αιώνα έγινε τμήμα των Βρετανικών Ινδιών ενώ το 1947 απέκτησε την ανεξαρτησία του.¹³

Το Πακιστάν είναι ομοσπονδιακή δημοκρατία. Αποτελείται από τέσσερις ομοσπονδίες. Η περιοχή του Κασμίρ διεκδικείται από το Πακιστάν και την Ινδία και για αυτό πολλές φορές έχουν έρθει σε εμπόλεμη κατάσταση.¹³

Το Πακιστάν έχει τον έκτο μεγαλύτερο στρατό ξηράς. Είναι επίσης η δεύτερη πυρηνική δύναμη στη Νότια Ασία μετά την Ινδία. Βρίσκεται μεταξύ των γρηγορότερων αναπτυσσόμενων κρατών. Είναι η 24^η μεγαλύτερη σε αξία σε αγοραστική δύναμη παγκοσμίως.¹³

Από το 2008 έχει δημοκρατία. Τα κυριότερα προβλήματα που αντιμετωπίζει είναι ο αναλφαβητισμός, η υγεία και η διαφθορά. Παρόλα αυτά έχει μειωθεί η φτώχεια και η τρομοκρατία.¹³



Χάρτης του Πακιστάν⁴

4.2 Ιστορία

Το Πακιστάν κατοικήθηκε από διάφορους λαούς και έγινε τμήμα πολλών αυτοκρατοριών όπως της Περσικής και του Μεγάλου Αλεξάνδρου στα αρχαία χρόνια. Το Ινδο-ελληνικό βασίλειο που δημιουργήθηκε από το Δημήτριο τον Α΄ της Βακτριανής άκμασε στα χρόνια του βασιλιά Μένανδρου με τον Ελληνοβουδιστικό πολιτισμό να φτάνει στο απόγειο του. Υπάρχουν και σήμερα αξιόλογοι αρχαιολογικοί χώροι της περιόδου όπως η αρχαία Τάξιλα που είναι στα δυτικά του σημερινού Ισλαμαμπάτ. Αυτή η πόλη ήταν σπουδαίο κέντρο μάθησης.¹³

Το 712 μ.Χ κατακτήθηκε από τους Άραβες και ο πληθυσμός εξισλαμίστηκε. Χρησιμοποιήθηκε ως ορμητήριο για την κατάκτηση γειτονικών χωρών από τους Άραβες. Στα νεότερα χρόνια, αποτέλεσε τμήμα της Βρετανικής αυτοκρατορίας και κηρύχτηκε ανεξάρτητο το 1947.¹³

4.3 Γεωγραφία και Κλίμα

Η χώρα χωρίζεται σε έξι γεωγραφικά τμήματα: στα όρη του βορρά, στο υποορεινό οροπέδιο, στην πεδιάδα του Ινδού, στο οροπέδιο του Βελουχιστάν, στα όρη της Δυτικής Μεθορίου και στις ερημικές περιοχές.²⁸

Το βόρειο κομμάτι του Πακιστάν καταλαμβάνεται από τις δυτικές οροσειρές των Ιμαλαΐων με τις υψηλότερες κορυφές να αγγίζουν τα 8000 μέτρα. Στα νότια των Ιμαλαΐων εξαπλώνεται το υποορεινό οροπέδιο με τις πεδιάδες του Ινδού και τα οροπέδια του Πότβαρ, την οροσειρά του Άλατος και την περιοχή του Σιάλκοτ. Η πεδιάδα του Ινδού έχει έκταση 520.000 τ.χλμ. Στα βόρεια της βρίσκεται το Παντζάμπ(Πενταποταμία). Αυτό διαρρέεται από τον Ινδό ποταμό και τους πέντε παραποτάμους του(Τζέλουμ, Τσινάμπ, Ράβι, Μπεάς, Σατλέτζ). Αυτοί ενώνονται στην πόλη Μίντακοτ. Στα δυτικά της πεδιάδας του Ινδού βρίσκεται το οροπέδιο του Βελουχιστάν. Η περιοχή αυτή είναι πολύ ξηρή και άγονη για αυτό και είναι πολύ αραιοκατοικημένη. Υπάρχουν μόνο λίγοι νομάδες κτηνοτρόφοι και υπάρχουν λίγες καλλιέργειες που στηρίζονται στην συγκέντρωση νερού υπογείως. Τα βουνά της Δυτικής Μεθορίου έχουν πάρα πολύ λίγες βροχές και βλάστηση. Οι ερημικές περιοχές του Πακιστάν περιλαμβάνουν κομμάτι της ερήμου Ταρ της Ινδίας.²⁸

Γενικά ο χειμώνας είναι ξηρός με πολύ κρύο στα υψίπεδα του Βορρά, ενώ η άνοιξη είναι ζεστή και ξηρή. Το καλοκαίρι είναι συνήθως βροχερό και πολύ ζεστό. Γενικά οι βροχοπτώσεις διαφέρουν από χρονιά σε χρονιά και εναλλάσσονται με περίοδοι ξηρασίας και πλημμυρών.¹³



Γεωφυσικός χάρτης του Πακιστάν⁵

4.4 Χλωρίδα και πανίδα

Η βλάστηση είναι περιορισμένη στα ορεινά, ενώ στα όρη του Άλατος, φύονται ξηροφυτικά φυτά. Στις βόρειες οροσειρές ποικίλει η πανίδα. Εκεί ζουν η καφέ αρκούδα και η μαύρη αρκούδα των Ιμαλαίων. Υπάρχουν επίσης λεοπαρδάεις και η σπάνια λεοπάρδαλη του χιονιού και διάφορα είδη αγριοπρόβατου. Στις λίμνες γύρω από το Σίντ ζουν πολλές αγριόπαπιες, κυνηγόπαπιες, αγριόχηνες κ.α. Γύρω από την έρημο ζουν γκαζέλες. Στο δέλτα του Ινδού ζουν κροκόδειλοι, πύθωνες, αγριογούρουνα ενώ σε ολόκληρη τη χώρα απαντούν τσακάλια, αλεπούδες, αγριόγατες και ποικιλία από τρωκτικά.²⁸

4.5 Οικονομία

Η συνεχής αύξηση του πληθυσμού κάνει τη χώρα πολύ φτωχή και από τα φτωχότερα σημεία είναι το Βελουχιστάν. Στο Καράτσι και στη Λαχώρη υπάρχει μια βιομηχανική ανάπτυξη. Αν και το εμπόριο δεν είναι πολύ ανεπτυγμένο γίνεται μεγάλη εξαγωγή νημάτων και υφασμάτων. Επίσης έχει αυξηθεί η παραγωγή του

σιταριού, του ρυζιού και του ζαχαροκάλαμου. Επίσης παράγονται κρέας, δέρματα, μαλλί και γαλακτοκομικά προϊόντα.²⁸

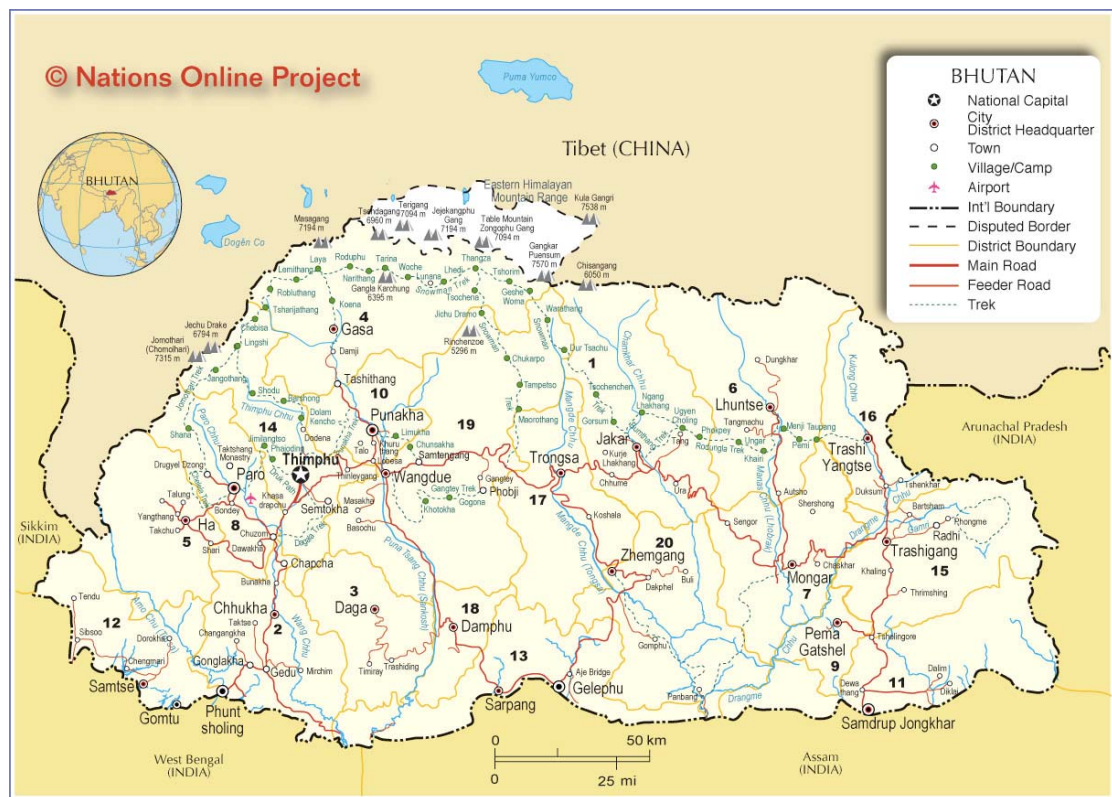
5. Μπουτάν

Το βασίλειο του Μπουτάν έχει έκταση μόλις 38.394 τ.χλμ και πληθυσμό 785.123 σύμφωνα με την απογραφή του 2005. Η Θίμφου είναι η πρωτεύουσα του. Ενώ το Φουντσόλινγκ είναι το οικονομικό κέντρο. Το Μπουτάν βρίσκεται στη Νότια Ασία.⁵

Η χώρα δεν έχει αποικιστεί ποτέ στην ιστορία της. Βρίσκεται στον παλιό δρόμο του μεταξιού ανάμεσα στο Θιβέτ, την Ινδία και τη Νοτιοανατολική Ασία. Το Μπουτάν είναι μία κατεχοχήν Βουδιστική χώρα με ένα πνευματικό ηγέτη γνωστό ως Ζαμπντρούγκ Ρινπότσε.⁵

Παλιά η περιοχή ήταν τεμαχισμένη σε φέουδα. Το 19^ο αιώνα αφού η χώρα πέρασε έναν εμφύλιο πόλεμο, η οικογένεια των Βάνγκτσουκ ένωσε τη χώρα και δημιούργησε σχέσεις με τη Βρετανική αυτοκρατορία. Το 2008 το καθεστώς της χώρας άλλαξε και από απόλυτη μοναρχία έγινε συνταγματική μοναρχία.⁵

Ο βασιλιάς του Μπουτάν είναι γνωστός ως “Δράκοντας βασιλιάς”⁵



Χάρτης του Μπουτάν⁶

5.1 Γεωγραφία και κλίμα

Το τοπίο της χώρας παρουσιάζει μια ιδιαίτερη ποικιλία γιατί στα νότια αποτελείται από υποτροπικές πεδιάδες, ενώ στα Βόρεια από υποαλπικές οροσειρές των Ιμαλαίων.⁵

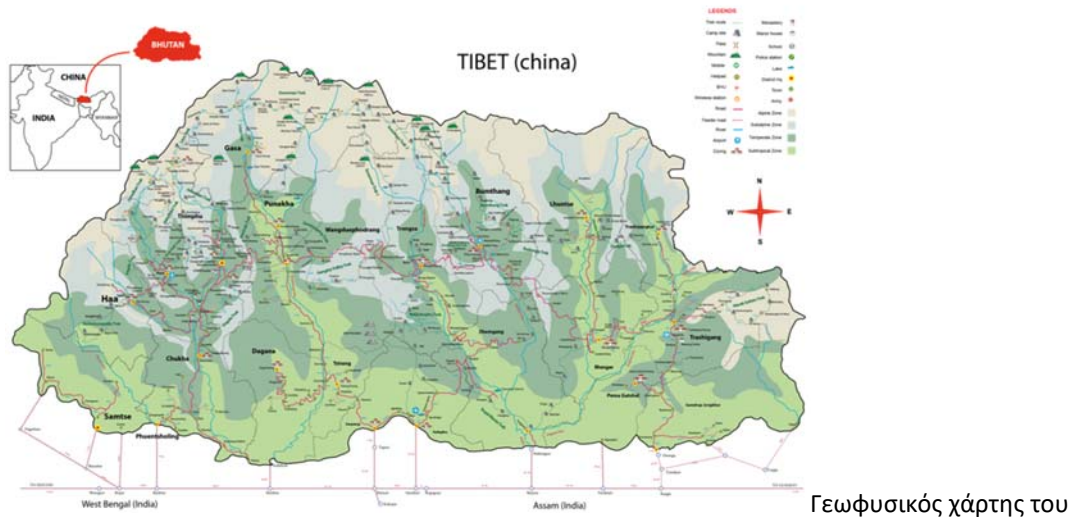
Το Μπουτάν συνορεύει προς τα βόρεια με την Κίνα, ενώ προς τα νότια, ανατολικά και δυτικά με την Ινδία.⁵

Το βόρειο τμήμα της χώρας είναι στις πλαγιές των Ιμαλαίων για αυτό εκεί έχουμε πολύ χαμηλές θερμοκρασίες και παγωμένες βουνοκορφές. Τα βουνά είναι πολύ ψηλά με υψηλότερη κορυφή το Κούλα Κάνγκρ (7553 μ.). Στα καταπράσινα λιβάδια φιλοξενούνται λιγοστοί νομάδες με τα κοπάδια τους.⁵ Κύριο γνώρισμα των ορεινών περιοχών είναι τα Τζόνγκ, φρούρια μοναστήρια που χτίστηκαν από το 17^ο αιώνα.²⁹

Στα νότια της χώρας εκτείνεται η πεδιάδα Ντούαρς που έχει πολλές βροχές και θερμό και υγρό κλίμα. Σε αυτήν την περιοχή υπάρχουν πυκνά δάση, όπου ζουν ελέφαντες, ελάφια και τίγρεις.²⁹

Στα κεντρικά της χώρας βρίσκονται τα Μαύρα όρη που διασχίζονται από ποτάμια και καλύπτονται από δάση με πυκνή βλάστηση. Τα ορμητικά νερά των ποταμών έχουν δημιουργήσει φαράγγια. Σε αυτή τη περιοχή ζει το μεγαλύτερο μέρος του πληθυσμού. Στα νότια υπάρχουν σαβάνες και ζούγκλες με πλήθος αγρίων ζώων. Τα ποτάμια που γεμίζουν από το λιωμένο χιόνι και τις βροχές ενώνονται με τον ποταμό Βραχμαπούτρα.⁵

Το κλίμα του Μπουτάν διαφέρει από τόπο σε τόπο. Στα βόρεια το κλίμα είναι πολικό. Στα νότια του Μπουτάν το κλίμα είναι ζεστό με υγρά καλοκαίρια και δροσερούς χειμώνες. Στα κεντρικά και ανατολικά το κλίμα είναι ξηρό με ζεστά καλοκαίρια και δροσερούς χειμώνες. Το καλοκαίρι φυσάνε οι εποχικοί άνεμοι μουσώνες φέρνοντας μαζί τους και τη βροχή.⁵



Μπουτάν⁷

5.2 Οικονομία και κυβέρνηση

Η οικονομία της χώρας στηρίζεται στη γεωργία και κτηνοτροφία. Καλλιεργούνται ρύζι, καλαμπόκι, σιτάρι, κριθάρι και λαχανικά. Εκτρέφονται βοοειδή, χοίροι, αιγοπρόβατα, γιάκ και πόνι. Οι κάτοικοι ασχολούνται με την ξυλογλυπτική, την μεταλλοτεχνία και την υφαντική.²⁹

Το πολίτευμα της χώρας είναι συνταγματική μοναρχία με εθνοσυνέλευση που αποτελείται από 151 μέλη. Αρχηγός του κράτους είναι ο μονάρχης. Η εθνοσυνέλευση που τα 2/3 των μελών της εκλέγονται από το λαό με άμεση ψηφοφορία, μπορεί να διαφωνήσει σε διάφορες αποφάσεις του κράτους. Κόμματα δεν υπάρχουν. Τελευταία το ανώτατο δικαστήριο απέκτησε ανεξάρτητη λειτουργία.²⁹

5.3 Ιστορία

Δεν έχουμε πολλά ιστορικά στοιχεία για την πρώιμη ιστορία του Μπουτάν. Υπάρχουν κάποια παλαιά χειρόγραφα που φυλάσσονται σε μοναστήρια αλλά το περιεχόμενο τους δεν έχει τεκμηριωθεί ιστορικά. Υπάρχει μία εικασία ότι πριν από τρεις αιώνες ένας Λάμα από το Θιβέτ ο Σεπτούν Λα-Φα έγινε βασιλιάς του Μπουτάν και ονομάστηκε Ντάρμα Ράτζα που είναι ένας τίτλος. Τον Λα-Φα διαδέχτηκε ο Ντουπγκέιν Σεπτούν ο οποίος όρισε τοπικούς κυβερνήτες τους οποίους επέλεξε ανάμεσα σε φεουδάρχες. Ο διάδοχος του Ντουπγκέιν έδωσε την πολιτική εξουσία σε έναν πρωθυπουργό ο οποίος πήρε τον τίτλο του Ντεμπ Ράτζα, ενώ ο πρώτος έγινε ο πνευματικός ηγέτης της χώρας και πήρε τον τίτλο του Ντάρμα. Ο χωρισμός των δύο εξουσιών διατηρήθηκε ως τις αρχές του 20^{ου} αιώνα με το θάνατο του τελευταίου Ντάρμα Ράτζα.²⁹

Το 1907 ο βασιλιάς του Μπουτάν έγινε ο Ντροκ Γκυάλπο και αναγνωρίστηκε από τη Βρετανία ως ο μοναδικός ηγέτης της χώρας. Οι διάδοχοι του συνέχισαν να κυβερνούν και ο εγγονός του ο Τζιγκμε Ντόρτζι Βάνγκτσουκ προσπάθησε να φέρει την ανάπτυξη στην οικονομία και την πολιτική, ενώ συγχρόνως θέλησε να διατηρήσει τις πατροπαράδοτες αξίες. Πέθανε το 1972. Στο θρόνο μετά ανέβηκε ο γιός του Τζιγκμε Σινγκιε Βανγκτσουκ ο οποίος συνέχισε την πολιτική του πατέρα του.²⁹

Το Μπουτάν δημιούργησε διπλωματικές σχέσεις με το Νεπάλ τη νότια Κορέα, Ιαπωνία και Σρι Λάνκα. Από 1985 με τη Δανία, Σουηδία, Ελβετία. Την ίδια χρονιά έγινε μέλος του ΟΗΕ.²⁹

Έχει ανεπτυγμένο τουρισμό και το 1984 συμμετείχε για πρώτη φορά στους ολυμπιακούς αγώνες με την τοξοβολία που είναι το εθνικό της άθλημα.²⁹

Η απόλυτη μοναρχία άλλαξε σε δημοκρατική μοναρχία από το 1969. Το 1990 ο βασιλιάς έδωσε εντολή με την οποία απαγόρευε στους υπηκόους του να βλέπουν ξένα τηλεοπτικά κανάλια. Αυτό έγινε επειδή φοβήθηκε κινήματα για την εκδημοκρατικοποίηση της χώρας. Ήδη από την προηγούμενη χρονιά η μειονότητα των Νεπαλέζων και αρκετοί Μπουτανοί δημιούργησαν μια "απελευθερωτική οργάνωση". Πολλοί που ανήκαν σε αυτήν την οργάνωση συνελήφθησαν ή απελάθηκαν στο Νεπάλ. Ενώ το 1991, 50.000 Νεπαλέζοι, μπουτανικής υπηκοότητας διέφυγαν στην Ινδία. Το 1992 άλλοι 70.000 Νεπαλέζοι έφυγαν από τη χώρα. Οι περισσότεροι από αυτούς ήταν δημόσιοι υπάλληλοι και το γεγονός αυτό δημιούργησε πολλά προβλήματα στο κράτος. Το 1993 αντιπροσωπία του Νεπάλ έφτασε στο Μπουτάν για να συζητήσουν το ζήτημα των προσφύγων.²⁹

6. Μπαγκλαντές

Έχει έκταση 147.570 τ.χλμ και πληθυσμό 166.368.149 κατοίκους. Πρωτεύουσα είναι η Ντάκα. Βρίσκεται στον κόλπο της Βεγγάλης. Η επίσημη γλώσσα της χώρας είναι η Βεγγαλική. Το Μπαγκλαντές ιδρύθηκε το 1971.¹⁷



Χάρτης του Μπαγκλαντές⁸

6.1 Γεωγραφία και κλίμα

Λόγω του ιζηματογενούς εδάφους που δημιουργείται από την υπερχειλίση των ποταμών, σχηματίζονται πολλές εύφορες πεδιάδες. Το δέλτα του Γάγγη δημιουργείται όταν οι ποταμοί Γάγγης και Βραχμαπούτρας ενώνονται μαζί με τους παραποτάμους τους.¹⁷

Το 17% της χώρας καλύπτεται από δάση. Πολλά σημεία της χώρας βρίσκονται ελάχιστα μέτρα πιο πάνω από τη θάλασσα για αυτό πάντα υπάρχει ο κίνδυνος να πλημμυρήσουν αν ανεβεί η στάθμη της θάλασσας έστω και ένα μέτρο. Το Μπαγκλαντές είναι από τις χώρες που θα πληγούν άμεσα όταν στις επόμενες δεκαετίες ανεβεί η στάθμη της θάλασσας λόγω βροχοπτώσεων και τροπικών κυκλώνων. Οι επιπτώσεις θα είναι στη γεωργία, την υγεία και στους κατοικήσιμους χώρους. Ενώ θα δημιουργήσει γύρω στα 20.000.000 κλιματικούς μετανάστες.¹⁷

Το Μπαγκλαντές έχει τροπικό κλίμα με ήπιο χειμώνα και ζεστό καλοκαίρι. Κατά την περίοδο των μουσώνων, υπάρχουν πολλές βροχοπτώσεις. Πλημμύρες και παλιρροϊκά κύματα συμβαίνουν κάθε χρόνο και μερικές φορές είναι ιδιαίτερα καταστροφικά.¹⁷ Η μέση θερμοκρασία το χειμώνα κυμαίνεται στους 21 βαθμούς Κελσίου ενώ το καλοκαίρι στους 34 βαθμούς. Τον Απρίλιο και το Μάιο όπως και στο τέλος της εποχής των μουσώνων σημειώνονται μεγάλες θύελλες με ταχύτητα ανέμου πάνω από 160 χλμ την ώρα. Τα κύματα της θάλασσας πολλές φορές ξεπερνούν τα 6 μέτρα και δημιουργούν μεγάλες πλημμύρες. Από το 18^ο αιώνα που έχουμε γραπτά στοιχεία αυτών των γεγονότων πάνω από 1 εκατομμύριο άτομα έχασαν τη ζωή τους από τα οποία τα 815.000 στις θύελλες του 1737, του 1876 και του 1970.³⁰

Τα 2/3 του εδάφους της χώρας προσφέρονται για καλλιέργεια. Στο Μπαγκλαντές ζουν πολλά είδη ζώων που κινδυνεύουν να εξαφανιστούν όπως οι βασιλικές τίγρεις της Βεγγάλης, πάνθηρες με μακριές ρίγες και οι ασιατικοί ελέφαντες.³⁰



Γεωφυσικός χάρτης του Μπαγκλαντές⁹

6.2 Οι κάτοικοι και συνθήκες ζωής

Οι περισσότεροι κάτοικοι είναι Μουσουλμάνοι, ενώ ένα μικρό ποσοστό είναι Ινδουιστές. Στα νοτιοανατολικά της χώρας ζούνε οι φυλές Τσάκμα, Μάρμα, Τίπρα και Μόρο που είναι Βουδιστές.³⁰

Οι συνθήκες διαβίωσης των κατοίκων είναι πολύ άσχημες και αυτό οφείλεται στην κακή διατροφή(το μεγαλύτερο τμήμα του πληθυσμού τρέφεται με ρύζι), στον υπερπληθυσμό και στην έλλειψη ιατρικού προσωπικού και νοσοκομείων. Η χώρα μαστίζεται από πολλές βαριές ασθένειες λόγω κακής υγιεινής. Πολλοί άνθρωποι υποφέρουν από ελονοσία, φυματίωση και χολέρα. Το κράτος καταβάλλει προσπάθειες για να βελτιώσει τις συνθήκες ζωής των κατοίκων, αλλά ως τώρα έχει αποτύχει.³⁰

6.3 Οικονομία

Το Μπαγκλαντές κυρίως στηρίζεται στη γεωργία. Τα προϊόντα που παράγονται είναι ρύζι, σιτάρι, ζαχαροκάλαμο, όσπρια, μπανάνες, μάνγκος, ανανάδες, λαχανικά, ρίζες και κόνδυλοι. Επιπλέον καλλιεργούνται καπνός, σουσάμι και τσάι. Τα ζώα που εκτρέφονται είναι τα αιγοπρόβατα, οι νεροβούβαλοι και τα βοοειδή. Στον κόλπο της Βεγγάλης και σε πολλά ποτάμια αλιεύονται πολλά ψάρια.³⁰

Το υπέδαφος της χώρας είναι πλούσιο σε φυσικό αέριο, αλάτι, ασβεστόλιθο και λιγνίτη. Η βιομηχανία της χώρας περιλαμβάνει επεξεργασία γεωργικών προϊόντων. Παράγονται επίσης προϊόντα χάλυβα, χαρτί, χημικά προϊόντα, τσάι, βαμβακερά νήματα και υφάσματα.³⁰

Η παραλία του Μπαγκλαντές που έχει μήκος 120 χλμ είναι πόλος έλξης πολλών τουριστών.³⁰

Στη δεκαετία του 70' πολλοί κάτοικοι μετανάστευσαν στο Κουβέιτ, το Ομάν, τη Σαουδική Αραβία και τα Ηνωμένα Αραβικά Εμιράτα.³⁰

6.4 Ιστορία

Η περιοχή κατοικείται για πάνω από 20.000 χρόνια. Πολλοί ήταν οι λαοί που κατοίκησαν διαδοχικά (Αυστροασιάτες, Θιβετοβερμανοί και Ινδο-Άριοι).¹⁷

Στην εποχή του σιδήρου δημιουργήθηκαν μεγάλες αστικές πόλεις. Έλληνες και Ρωμαίοι αναφέρουν το βασίλειο των Γκαγκαριδών που σύμφωνα με το θρύλο σταμάτησε την προέλαση του Μεγάλου Αλεξάνδρου.¹⁷

Οι κάτοικοι της περιοχής της Νοτιοανατολικής Βεγγάλης ήταν θαλασσοπόροι και εξερευνητές και έκαναν αποικίες στη Σρι Λάνκα, τη Μαλαισία και την Ινδονησία.

Αργότερα η Βεγγάλη διαιρείται σε πολλά βασίλεια με σπουδαιότερο την αυτοκρατορία των Πάλα. Αυτοί ήταν Βουδιστές και προστάτες των τεχνών.¹⁷

Τον 4^ο αιώνα π.Χ η Βεγγάλη ήταν τμήμα της Ινδικής αυτοκρατορίας των Μαουρία και επηρεάστηκε από το Βουδισμό. Αργότερα όμως η εξουσία πέρασε στην Ινδουιστική δυναστεία των Γκούπτα του Μπιχάρ. Δύο δυναστείες, η Πάλας που υποστήριζαν το Βουδισμό και οι Σένα που υποστήριζαν τον Ινδουισμό, κυβέρνησαν ο ένας μετά τον άλλον από το 750-1200 π.Χ. Το 10^ο αιώνα επικράτησε στη Βεγγάλη ο Ινδουισμός.³⁰

6.4.1 Μουσουλμανική Βεγγάλη

Οι μουσουλμανικές επιδρομές άρχισαν στη Βόρεια Ινδία, στο τέλος του 10^{ου} αιώνα και η δυναστεία των Δούλων ή Μαμελούκων εγκαταστάθηκε στο Δελχί το 1206. Το 1338 όμως η Βεγγάλη ανεξαρτητοποιήθηκε από το Σουλτανάτο του Δελχί ως το 1576 που κυριαρχήθηκε από τον Χουμαγιούν της δυναστείας των Μεγάλων Μογγόλων.³⁰

Στο τέλος της πρώτης χιλιετίας οι Άραβες έφτασαν στον κόλπο της Βεγγάλης διαδίδοντας τη νέα μονοθεϊστική θρησκεία τον Μωαμεθανισμό. Πολλά νομίσματα του χαλιφάτου των Αββασιδών που βρέθηκαν στην περιοχή μαρτυρούν την παρουσία των Αράβων εκείνη την εποχή. Το 14^ο αιώνα ιδρύεται το Σουλτανάτο της Βεγγάλης. Τότε χτίστηκε το μεγαλύτερο τζαμί στη Νότια Ασία. Το Σουλτανάτο ανέπτυξε εμπορικές και διπλωματικές σχέσεις με την δυναστεία των Μίνκ στην Κίνα. Οι σουλτάνοι Χουσέιν Σάχι συνέβαλλαν στην ανάπτυξη της λογοτεχνίας.¹⁷

Από το 16^ο αιώνα και μετά αρχίζει η παρακμή και το 1532 το Σουλτανάτο καταλαμβάνεται από την αυτοκρατορία Σουρ. Οι Ινδουιστές μαχαραγιάδες και οι Μπαρομπουγιάν καταλαμβάνουν το μεγαλύτερο μέρος της περιοχής ιδιαίτερα το εύφορο κομμάτι Μπάτι. Στα τέλη του 16^{ου} αιώνα ο Ακμπάρ ο Μέγας κατέκτησε τη Βεγγάλη.¹⁷

Το 18^ο αιώνα η Βεγγάλη ήταν το πλουσιότερο μέρος της περιοχής. Η Ντάκα έγινε πρωτεύουσα και διοικητικό κέντρο. Οι Ναουάμπ της Βεγγάλης το 1717 ίδρυσαν ανεξάρτητο πριγκιπάτο. Έδωσαν πολλά προνόμια στους Ευρωπαίους στην προσπάθειά τους να ανακόψουν την επιρροή της Εταιρείας των Ανατολικών Ινδιών. Το 1757 ο Ναουάμπ Σιράτζ-Ούντ Νταουλάχ κατέλαβε το βρετανικό οχυρό Φορτ Γουίλιαμ. Όμως ο στρατηγός του πήγε με το μέρος του Ρόμπερτ Κλάιβ και ο Ναουάμπ νικήθηκε στη μάχη του Πλάσει στις 23 Ιουνίου 1757.¹⁷

6.4.2 Βρετανική κυριαρχία

Μετά την ήττα του Πλάσεϊ επήλθε η Βρετανική κυριαρχία. Το 1765, πρωτεύουσα της Βεγγάλης ορίστηκε η Καλκούτα. Το 1857 άρχισαν οι εξεγέρσεις του στρατού στη Ντάκα, την Καλκούτα και τη Τζιτακόνγκ.¹⁷

Η πολιτική των Βρετανών κατέστρεψε την οικονομία της Βεγγάλης. Η βιοτεχνία της μουσελίνας καταστράφηκε λόγω εισαγωγής αγγλικών βιομηχανοποιημένων ειδών. Τα αγαθά της χώρας μεταφέρθηκαν στην Αγγλία. Το μίσος μεταξύ Μουσουλμάνων και Ινδουιστών μεγάλωσε και χειροτέρεψαν οι σχέσεις τους.³⁰

Το 1905 οι Βρετανοί πείθονται από τους Μουσουλμάνους να διχοτομήσουν την Βεγγάλη. Έτσι προέκυψε η Ανατολική Βεγγάλη, την οποία κατείχαν οι Μουσουλμάνοι και η Δυτική που κατείχαν οι Βρετανοί. Αυτή η διχοτόμηση δυσαρέστησε τους Ινδουιστές.¹⁷

Λίγο αργότερα δημιουργήθηκε μια οργάνωση στη Ντάκα, η Μουσουλμανική Λίνγκα με απώτερο σκοπό την υποστήριξη των Ινδών Μουσουλμάνων.³⁰

6.4.3 Τμήμα του Πακιστάν

Στις 14 Αυγούστου 1947 δημιουργήθηκε το Πακιστάν. Την ίδια χρονιά οι Βρετανοί άφησαν την Ινδία. Έτσι δημιουργήθηκε το Πακιστάν που χωριζόταν σε Ανατολικό και Δυτικό. Το Δυτικό ήταν το σημερινό Πακιστάν με πρωτεύουσα το Ισλαμαμπάτ. Ενώ το Ανατολικό ονομαζόταν Ανατολική Βεγγάλη και είχε επαρχιακή πρωτεύουσα τη Ντάκα.¹⁷ Τα δύο Πακιστάν είχαν απόσταση 1000 χλμ το ένα από το άλλο και είχαν διαφορετική γλώσσα, θρησκεία και πολιτισμό. Ο εθνικισμός ήταν έντονος στη Βεγγάλη.³⁰

Το 1949 δημιουργείται η Ένωση Αούμι που εκπροσωπούσε αυτούς που μιλούσαν τη Βεγγαλική γλώσσα και επιζητούσαν την αυτονομία από το Δυτικό Πακιστάν. Το 1952 με την επιτυχημένη εξέγερση για τη Βεγγαλική γλώσσα φάνηκαν τα πρώτα σύννεφα στη σχέσεις των δύο περιοχών. Το 1955 η Ανατολική Βεγγάλη ονομάστηκε Ανατολικό Πακιστάν.¹⁷

Η ένταση μεταξύ των δύο Πακιστάν συνεχίστηκε για αρκετά χρόνια. Το Δυτικό Πακιστάν κατηγορήθηκε για ρατσισμό έναντι του Ανατολικού Πακιστάν. Για παράδειγμα το Δυτικό Πακιστάν είχε περισσότερα προνόμια από το Ανατολικό όσο αναφορά τη χρηματοδότηση των εισαγωγών του Δυτικού Πακιστάν από το εμπορικό πλεόνασμα του Ανατολικού.¹⁷

Εκτός από τον οικονομικό ρατσισμό υπήρχαν και έντονες διακρίσεις στις πολιτικές και στις στρατιωτικές υπηρεσίες όπου το Ανατολικό Πακιστάν είχε μικρότερη συμμετοχή από αυτή του Δυτικού.¹⁷

Το Δυτικό Πακιστάν απαγόρευσε λογοτεχνικά έργα που ήταν γραμμένα στα Βεγγαλικά ακόμα και του βραβευμένου με Νόμπελ Ραμπιντράναθ Ταγκόρ.¹⁷

Το 1970 οι ακτές του Ανατολικού Πακιστάν πλήγηκαν από ένα καταστροφικό κυκλώνα και σκοτώθηκαν περίπου μισό εκατομμύριο άνθρωποι. Η κεντρική κυβέρνηση που βρισκόταν στο Δυτικό Πακιστάν κατηγορήθηκε για ολιγωρία. Μετά τις εκλογές του 1970 η ανάγκη για ανεξαρτησία έγινε μεγαλύτερη.¹⁷

6.4.4 Ανεξαρτησία

Οι εκλογές του 1970 δίνουν τη νίκη στον αρχηγό της Ένωσης Αούμι Σείχ Μπούντζιμπουρ Ραχμάν. Παρόλα αυτά δεν του επιτρέπεται να αναλάβει τα καθήκοντα του. Τότε ξεσπά επανάσταση. Το 1971 η Ένωση Αούμι κηρύττει την ανεξαρτησία του Μπαγκλαντές και η σημαία του κυματίζει για πρώτη φορά στις 23 Μαρτίου 1971. Λίγες μέρες αργότερα ο πακιστανικός στρατός προχωρά σε σφαγή των Βεγγαλέζων που είναι γνωστοί ως γενοκτονία του Μπαγκλαντές. Από αυτό τον πόλεμο 10.000.000 ήταν οι πρόσφυγες προς την Ινδία. Οι νεκροί υπολογίζονται από 300.000 έως και 3.000.000. η εξέγερση του Μπαγκλαντές υποστηρίχτηκε από σπουδαίες μορφές του πολιτικού και καλλιτεχνικού φάσματος.¹⁷

Μετά από εννέα μήνες έληξε ο αιματηρός αυτός πόλεμος. Μετά από διεθνείς πιέσεις το Πακιστάν απελευθέρωσε τον Μουτζιμπούρ και οδηγήθηκε στη Ντάκα. Λίγο αργότερα το Μπαγκλαντές έγινε μέλος του ΟΗΕ και αναγνωρίστηκε από 88 χώρες. Το 1974 το Πακιστάν αναγκάστηκε να αναγνωρίσει το Μπαγκλαντές ως ανεξάρτητο κράτος ύστερα από πιέσεις άλλως μουσουλμανικών κρατών.¹⁷

Το 1973 η Ινδία, το Πακιστάν και το Μπαγκλαντές υπέγραψαν τριμερή συμφωνία για ειρήνη στην περιοχή.¹⁷ Ο Σείχ Ματζιμπούρ Ραχμάν δολοφονήθηκε το 1975. Το 1981 δολοφονείται ο διάδοχος του Ζία ούρ Ραχμάν. Το 1982 μετά από στρατιωτικό πραξικόπημα, η εξουσία περνάει στα χέρια του Χουσεΐν Μοχάμαντ Ερσάντ ο οποίος αυτοανακηρύσσεται πρόεδρος το 1984. Για να εδραιώσει την εξουσία του, ιδρύει το Εθνικό κόμμα. Στις εκλογές του Μαΐου του ίδιου χρόνου, πήρε τις 210 από 330 έδρες της εθνοσυνέλευσης. Παρόλα αυτά δεν κατάφερε να κερδίσει την πλειοψηφία των 2/3. Τον Οκτώβριο του ίδιου χρόνου κηρύσσει προεδρικές εκλογές και κερδίζει το 84% των ψήφων. Λόγω αντικυβερνητικών διαδηλώσεων, το 1987 ο Ερσάντ κάνει νέες εκλογές και κερδίζει τις 250 θέσεις της εθνοσυνέλευσης. Το 1990 ύστερα από μία βίαιη εξέγερση όπου σκοτώθηκαν δεκάδες διαδηλωτές ο Ερσάντ, παραιτήθηκε. Η αντιπολίτευση όρισε το δικαστή Σαμπουντίν Άχμεντ ως προσωρινό

πρόεδρο της κυβέρνησης μέχρι να γίνουν εκλογές. Ο Ερσάντ και οι συνεργάτες του συνελήφθησαν. Το 1992 το Εθνικιστικό κόμμα της Χαλέντα Ζία κέρδισε τις εκλογές. Η νέα πρωθυπουργός ορκίστηκε στις 19 Σεπτεμβρίου. Δυστυχώς όμως ύστερα από τις καλές πολιτικές εξελίξεις ένας κυκλώνας στοίχησε τη ζωή 131.000 ανθρώπων, ενώ 4,5.000.000 έμειναν άστεγοι. Οι υλικές ζημιές πέρασαν τα 2 δισεκατομμύρια δολάρια.³⁰

7. Νεπάλ

Το Νεπάλ βρίσκεται στη Νότια Ασία και έχει έκταση 147.181 τ.χλμ. Ο πληθυσμός της χώρας ανέρχεται στα 26.494.504. Η επίσημη γλώσσα του κράτους είναι η Νεπαλική. Προς τα δυτικά και νότια συνορεύει με την Ινδία, στα ανατολικά με το Ινδικό προτεκτοράτο Σεκίμ και στα βόρεια με το Θιβέτ. Είναι κατεχορήν ορεινή περιοχή. Το πολίτευμα της χώρας είναι ομοσπονδιακή ημιπροεδρική δημοκρατία. Η πιο διαδεδομένη θρησκεία είναι ο Ινδουισμός.¹⁴



Χάρτης του Νεπάλ¹⁰

7.1 Γεωγραφία- γεωλογία και κλίμα

Το Νεπάλ είναι κυρίως ορεινό κράτος. Λέγεται και ορεινό βασίλειο γιατί τα 9/10 του εδάφους του καλύπτονται από ψηλά βουνά. Στο Νεπάλ βρίσκονται τα 8 από τα 10 υψηλότερα βουνά στον κόσμο: το Λότσε, το Μακάλου, το Τσόογιου, το Κανγκτσενγιούγκα, το Νταουλαγκίρι, η Ανναπούρνα και το Μανασλού. Επίσης εκεί βρίσκεται το υψηλότερο βουνό του κόσμου το Έβερεστ με υψόμετρο 8550 μέτρα και αποτελεί την υψηλότερη κορυφή των Ιμαλαΐων.¹⁴ Τα δάση καλύπτουν το 1/3 περίπου του εδάφους της χώρας και δίνουνε ξυλεία, καυσόξυλα και φαρμακευτικά βότανα. Στις χαμηλότερες περιοχές υπάρχουν τροπικά δάση με φυλλοβόλα δέντρα όπου ζουν άγρια ζώα όπως τίγρεις, λεοπαρδάλεις, πίθηκοι και λίγοι ινδικοί ρινόκεροι. Στις υψηλότερες περιοχές υπάρχουν δάση με αειθαλή αλλά και φυλλοβόλα δέντρα, όπως σφενδάμους, βελανιδιές και μανόλιες. Σε αυτά τα δάση ζουν μερικές λεοπαρδάλεις και αρκούδες. Σε πάνω από 3050 μέτρα συναντούμε δάση κωνοφόρων όπου ζουν λαγοί, ελάφια, αντιλόπες και μικρά σαρκοφάγα ζώα. Στα αλπικά και υποαλπικά λιβάδια φύονται τα ροδόδεντρα και εκεί ζουν πολλά αγριοπρόβατα.³¹

Τα χαμηλότερα βουνά αποτελούν τη λοφώδης περιοχή του Νεπάλ. Το υψόμετρο τους ποικίλει από 1000-4000 μέτρα. Αυτοί οι λόφοι σχηματίζουν την κοιλάδα του Κατμαντού που είναι η πιο εύφορη και πιο πυκνοκατοικημένη περιοχή.¹⁴

Οι πεδιάδες Μαντέσι διασχίζονται από τρεις μεγάλους ποταμούς: τον ποταμό Κόσι, τον πόταμο Ναραγιάννη και τον ποταμό Κάρναλι και βρίσκονται στα σύνορα με την Ινδία.¹⁴

Το Νεπάλ χωρίζεται σε πέντε κλιματικές περιοχές. Τις τροπικές και υποτροπικές που βρίσκονται κάτω από τα 1200 μέτρα υψόμετρο, στην εύκρατη ζώνη από τα 1200-2400 μέτρα, τη ψυχρή ζώνη από το 2400-3600 μέτρα, στην υποαρκτική περιοχή από τα 3600-4000 μέτρα και την αρκτική πάνω από 4000 μέτρα. Το Νεπάλ έχει πέντε εποχές: καλοκαίρι, μουσώνες, φθινόπωρο, χειμώνα και άνοιξη.¹⁴



Γεωφυσικός χάρτης του Νεπάλ¹¹

7.2 Οι κάτοικοι

Το Νεπάλ αρχικά κατοικήθηκε από Μογγόλους από το Θιβέτ και Ινδοάρειους λαούς από την Βόρεια Ινδία. Οι σημερινοί Νεπαλέζοι κατάγονται από την Ινδοάρεια φυλή και αποτελούν το μεγαλύτερο μέρος του πληθυσμού της χώρας. Όπως αναφέρθηκε παραπάνω το μεγαλύτερο τμήμα του πληθυσμού της χώρας συγκεντρώνεται στην πρωτεύουσα Κατμαντού, ενώ τα άλλα αστικά κέντρα έχουν πολύ μικρότερο πληθυσμό.³¹

7.3 Η Οικονομία

Η οικονομία του Νεπάλ είναι κυρίως βασισμένη στη γεωργία. Το Νεπάλ είναι αυτάρκης σε τρόφιμα. Παράγονται ρύζι, καλαμπόκι, σιτάρι, πατάτες, ζαχαροκάλαμο και κεχρί. Η κτηνοτροφία είναι επίσης ανεπτυγμένη. Εκτρέφονται βοοειδή, βουβάλια, κασίκες και πρόβατα. Η δασοκομία είναι άλλη μία απασχόληση των κατοίκων. Παράγονται μεγάλες ποσότητες καυσόξυλων με αποτέλεσμα την απογύμνωση των δασών και τη διάβρωση του εδάφους. Η βιομηχανία παράγει βαμβακερά είδη, τούβλα, πλακάκια, χαρτί και δομικά υλικά, ενώ η οικοτεχνία παράγει λίγα βαμβακερά υφάσματα και καλάθια. Σημαντική ανάπτυξη, αρχίζει να έχει ο τουρισμός, αν και οι κατάλληλες προϋποθέσεις υπάρχουν μόνο στην Κατμαντού.³¹

7.4 Ιστορία

Τον 7^ο αιώνα π.Χ, έχουμε τα πρώτα σημάδια ιστορίας στο Νεπάλ όπου το μογγολικό φύλο Κιράτι κατοικεί για πρώτη φορά την εύφορη κοιλάδα του Κατμαντού. Τον 2^ο αιώνα π.Χ. αυτοκράτορας γίνεται ο ινδικής καταγωγής Ασόκα, ο οποίος ασπάζεται το Βουδισμό, επειδή πιστεύει ότι η θρησκεία αυτή φέρνει έναν ειρηνικό και ήπιο τρόπο ζωής. Ωστόσο τα επόμενα χρόνια ο Ινδουισμός αντικαθιστά το Βουδισμό ιδιαίτερα με την άφιξη στην περιοχή των Λικκάβι τον 3^ο αιώνα μ.Χ. όπου θα βασιλεύσουν μέχρι και τα τέλη του 9ου αιώνα. Αυτή η εποχή χαρακτηρίζεται και ως χρυσή εποχή λαμπρών πολιτισμικών επιτευγμάτων και μνημείων που υπάρχουν μέχρι σήμερα.⁴

Από τον 8^ο αιώνα ανοίγουν οι διαβάσεις των Ιμαλαΐων και αρχίζει η πραγματική ιστορία του Νεπάλ. Το 12^ο αιώνα το Νεπάλ έγινε καταφύγιο Βουδιστών μοναχών ύστερα από εισβολές των Αράβων.³¹

Την ίδια εποχή φτάνουν στην κοιλάδα του Κατμαντού οι πρώτοι βασιλείς των Μάλλα, οι οποίοι κατέκτησαν την περιοχή και θα κυριαρχήσουν μέχρι τον 17^ο αιώνα μ.Χ. Το βασίλειο του Νεπάλ ενοποιήθηκε το 1768 από το σάχη Ναραγιάν (Πρίτβι Ναραγιάν Σαχ), ο οποίος είχε εγκαταλείψει την Ινδία.⁴ Το 1791 ο αυτοκράτορας της Κίνας Κιανλόνγκ κατέκτησε το Νεπάλ. Αργότερα το Νεπάλ έκανε εμπορικές συμφωνίες με την Μεγάλη Βρετανία με την προϋπόθεση να απαλλαγεί από την κινέζικη κυριαρχία. Το 1801 δέχτηκε Βρετανό αρμοστή ο οποίος σύντομα αποπέμφθηκε(1803).³¹ Το 1815 ξεσπάει ο πόλεμος μεταξύ Άγγλων και Νεπαλέζων που τελείωσε με την ήττα των Νεπαλέζων και με την υπογραφή της συνθήκης του Σουγκάουλι.⁴ Τότε έστειλαν νέο αρμοστή και συσφίχτηκαν οι δεσμοί με την Βρετανία, όταν ανέβηκε στην εξουσία ο Τζούνγκ Μπαχαντούρ Ράνε. Αυτός έκανε μεταρρυθμίσεις στη διοίκηση, πολέμησε με το Θιβέτ και το νίκησε.³¹ Οι Άγγλοι εξασφάλισαν τη δυνατότητα να στρατολογούν τους πιο αξιόλογους Νεπαλέζους πολεμιστές, γνωστούς ως Γκούρκας.⁴

Τα επόμενα χρόνια το βασίλειο του Νεπάλ συνεργάζεται με την Αγγλική αυτοκρατορία αλλά κλείνει τα σύνορά του, (μέχρι και το 1950) φοβούμενο για πιθανή προσπάθεια εμπλοκής των Άγγλων στα εσωτερικά του θέματα.⁴ Το 1947, όταν η Ινδία ανεξαρτητοποιήθηκε προσπάθησε να προσαρτήσσει το Νεπάλ με το να ορίσει ένα κόμμα "Κονγκρέσου". Όταν ο πρωθυπουργός εξέφρασε την ανησυχία του για τον κίνδυνο απειλής της ανεξαρτησίας του Νεπάλ, ο βασιλιάς κατέφυγε στην Ινδία όπου και οργάνωσε πραξικόπημα με συνέπεια την απομάκρυνση του πρωθυπουργού Ράνα από την εξουσία. Ο γιός του Μαχέντρα Μπιρ Μπικράμ κατάφερε να κάνει τη χώρα του μέλος του ΟΗΕ(Δεκέμβριος 1955) και το 1959 καθιέρωσε σύνταγμα κοινοβουλευτικού τύπου. Το 1962 με αφορμή τις δυσκολίες που παρουσιάστηκαν αναφορικά με την εφαρμογή του κοινοβουλευτικού καθεστώτος, ο μονάρχης έκανε δεύτερο πραξικόπημα και θεσμοθέτησε ένα νέο

σύνταγμα με περισσότερες εξουσίες στο πρόσωπο του. Το σύνταγμα αυτό όρισε ένα σύστημα τοπικών συμβουλίων των “Παντσαγιάτ” που εκλέγουν με έμμεση ψηφοφορία ένα μέρος των μελών του εθνικού “Παντσαγιάτ” (εθνοσυνέλευση), ενώ τα υπόλοιπα μέλη τα προτείνει ο μονάρχης. Ο Μπιρέντρα διάδοχος του Μαχέντρα έκανε μια απόπειρα εκδημοκρατισμού της χώρας. Έδωσε αμνηστία σε πολιτικούς κρατούμενους και κατόπιν έκανε ένα δημοψήφισμα όπου ζητούνταν από τους Νεπαλέζους να ψηφίσουν ή το υπάρχον σύστημα ή τον πολυκομματισμό. Την πλειοψηφία συγκέντρωσε η κυβέρνηση παίρνοντας το 55% των ψήφων. Στη συνέχεια ο βασιλιάς πήρε μια σειρά μέτρων για έναν εκδημοκρατισμό. Παρόλα αυτά απαγορευόταν η ύπαρξη άλλων κομμάτων. Το 1981 έγιναν γενικές εκλογές για την εκλογή 112 από τα 140 μέλη της εθνοσυνέλευσης. Τα υπόλοιπα 28 εκλέχθηκαν από το βασιλιά ο οποίος πρότεινε και τον πρωθυπουργό.³¹

Τον Ιούλιο του 1983 ο πρωθυπουργός Σούργια Μπαχαντούρ Θάπα δήλωσε παραίτηση λόγω διαφθοράς και τη θέση του πήρε ο Λοκέντρα Μπαχαντούρ Τσάντ.³¹

Ο πρώτος Ευρωπαίος ηγέτης που επισκέφτηκε το Νεπάλ μετά την ανεξαρτησία του ήταν ο Γάλλος πρόεδρος Μιτεράν. Στη συνέχεια επισκέφτηκαν τη χώρα η Βασίλισσα Ελισάβετ και ο Γερμανός καγκελάριος Χέλμουτ Κολ. Συγχρόνως δέθηκαν με δεσμούς οικονομικής συνεργασίας με το Πακιστάν και το Μπαγκλαντές και το Θιβέτ για τουριστικά κυρίως ζητήματα. Οι σχέσεις του με την Ινδία ήταν καλές τυπικά αλλά εξακολουθούσαν να υπάρχουνε προβλήματα σχετικά με το παράνομο κόμμα του Κονγκρέσου στο Νεπάλ που είχε έδρα την Ινδία. Το 1989 η Ινδία έκλεισε τα σύνορα της με το Νεπάλ. Στις 8 Απριλίου του 1990 πολλοί Νεπαλέζοι εξεγέρθηκαν κατά του βασιλιά γιατί ήθελαν ο τελευταίος να σταματήσει την απαγόρευση της ύπαρξης πολιτικών κομμάτων. Σε αυτήν την εξέγερση σκοτώθηκαν 63 άτομα. Μετά από λίγες μέρες ο ηγέτης του κινήματος υπέρ της δημοκρατίας, Κρίσνα Πρασάντ Μπαταράι, έγινε προσωρινός πρωθυπουργός της χώρας. Το Νοέμβριο της ίδιας χρονιάς ο μονάρχης νομιμοποίησε το νέο σύνταγμα της χώρας και καθιέρωσε την πολυκομματική δημοκρατία.³¹

Το 1991 γίνονται για πρώτη φορά ελεύθερες εκλογές με νίκη του κόμματος των Μαοϊκών. Η χώρα όμως συνεχίζει να βρίσκεται σε πολιτική αστάθεια, γεγονός που θα οδηγήσει το 1995 σε εμφύλιο με πολλά θύματα. Το 2005 λήγει ο πόλεμος.⁴

8. Σρι Λάνκα

Η Σρι Λάνκα είναι νησιωτική χώρα και βρίσκεται στα νοτιοανατολικά της Ινδίας. Έχει έκταση 65.610 τ.χλμ και πληθυσμό 21.444.000 κατοίκους. Μέχρι το 1972 ονομαζόταν Κεϋλάνη, ενώ οι αρχαίοι Έλληνες και Ρωμαίοι γεωγράφοι την ονομάζουν Ταπροβάνη. Πρωτεύουσα είναι το Κολόμπο και η επίσημη γλώσσα του κράτους είναι Σιναλέζικη, ενώ μιλιούνται η Ταμίλ και η Αγγλική.⁶



Χάρτης της Σρι Λάνκα¹²

8.1 Γεωγραφία και κλίμα

Το βόρειο τμήμα του νησιού είναι πεδινό. Στα κεντρικά βρίσκονται μικρές πεδιάδες ενώ στα νότια το έδαφος είναι ορεινό με υψηλότερη κορυφή το Πιντουρουταλαγκάλα(2524 μέτρα).⁶ Στα νοτιοδυτικά ορθώνεται η κορυφή του Αδάμ(2243 μέτρα) που προσελκύει σπαδούς πολλών θρησκειών(Βουδιστές, Ινδουιστές, Μουσουλμάνους ακόμα και Χριστιανούς). Εκεί το έδαφος είναι ορεινό.

Στην ανατολική πλευρά του νησιού υπάρχει μια πεδιάδα. Οι κοιλάδες στο βόρειο τμήμα του νησιού διασχίζονται από πολλά ποτάμια και έχουν λίγους λόφους.³²

Η Σρι Λάνκα έχει πολλούς ποταμούς. Μεγαλύτερος είναι ο Μαχαβέλι ο οποίος χύνεται στον κόλπο της Βεγγάλης.³²

Το κλίμα είναι θερμό και υγρό μιας που είναι μία τροπική χώρα.⁶ Η θερμοκρασία κυμαίνεται από 27-28 βαθμούς Κελσίου. Αν και είναι μια χώρα του Ισημερινού, οι μουσώνες από τους οποίους επηρεάζεται το κλίμα του νησιού μετριάζουν το τροπικό κλίμα. Επίσης φέρνουν πολλές βροχές που φτάνουν από 1000 χιλιοστόμετρα στις άγονες περιοχές μέχρι 5000 χιλιοστόμετρα στις πεδινές.³²

8.2 Φυτικό και ζωικό βασίλειο

Η βλάστηση ποικίλει από τόπο σε τόπο περιλαμβάνοντας αειθαλή δέντρα(έβενος) μέχρι αγκαθωτούς θάμνους. Υπάρχουν επίσης λιβάδια που μοιάζουν με σαβάνες.

Στο νησί ζουν πολλά άγρια ζώα όπως λεοπαρδάλεις, αρκούδες, αγριόχοιροι, ελάφια και πολλά είδη πιθήκων.³²

8.3 Ορυκτά

Το υπέδαφος της χώρας είναι πλούσιο σε γραφίτη, καθώς και σε πολύτιμους λίθους(ζαφείρια, ρουμπίνια, τοπάζια και ζιρκόνια).³²



Γεωφυσικός χάρτης της Σρι Λάνκα¹³

8.4 Οικονομία

Η οικονομία της Σρι Λάνκα είναι βασισμένη στη γεωργία και στην ελαφριά βιομηχανία. Από το 1971 στηρίζεται πάρα πολύ στο Διεθνές Νομισματικό Ταμείο, στην Ασιατική Τράπεζα Ανάπτυξης, στις ΗΠΑ και την Ιαπωνία. Λόγω της πληθυσμιακής αύξησης υπάρχει μεγάλη ανεργία. Στις φυτείες και σε μικρά αγροκτήματα καλλιεργείται το τσάι. Καλλιεργείται επίσης ρύζι που αποτελεί το κύριο μέρος της διατροφής των κατοίκων αλλά παρόλα αυτά δεν καλύπτει τις ανάγκες του πληθυσμού.³²

Στα βιομηχανικά προϊόντα περιλαμβάνονται τα υφάσματα, τα κεραμικά, τα φυτικά έλαια, τα λιπάσματα και τα τσιμέντα. Ένα μεγάλο μέρος των βιομηχανιών είναι κρατικές.³²

8.5 Ιστορία

Υπολογίζεται ότι οι πρώτοι άνθρωποι που εγκαταστάθηκαν στο νησί έφτασαν τη δέκατη χιλιετία π.Χ. Τον 5^ο αιώνα π.Χ εγκαταστάθηκαν οι πρώτοι Άριοι. Κατά την παράδοση οι Σιναλέζοι(από το σίμχα που σημαίνει λιοντάρι) ήταν αυτοί που έδωσαν το όνομα τους στο νησί. Αρχηγός τους ήταν ο Βιτζάγια. Έδιωξαν τους παλιούς κατοίκους από το νησί τους Βέδα. Σύντομα όμως έφτασαν και οι πρώτοι Ταμίλ. Από τότε οι Σιναλέζοι και οι Ταμίλ βρισκόταν συνέχεια σε σύγκρουση. Από τον 3^ο π.Χ αιώνα ο βασιλιάς Τίσα με προτροπή του βασιλιά Ασόκα επέβαλε το Βουδισμό και την κυριαρχία του σε όλο το νησί. Μετά τη νίκη των Σιναλέζων επί του βασιλιά Ελάρα των Ταμίλ, η βουδιστική θρησκεία ευνοήθηκε. Μετά την αποχώρηση των Βουδιστών από την Ινδία, η Κεϋλάνη έγινε το κέντρο του Βουδισμού. Οι Δραβίδες που είχαν καταφύγει στη Νότια Ινδία αποτέλεσαν μόνιμη απειλή για το βόρειο τμήμα της Κεϋλάνης. Το 993 μ.Χ ένας βασιλιάς των Δραβιδών ο Κόλα νίκησε τους Σιναλέζους με αποτέλεσμα ο βασιλιάς τους να διαφύγει στα νότια του νησιού μαζί με την οικογένεια του. Όμως το 1070 μ.Χ ο ηγεμόνας Βιτζαμπάχου των Σιναλέζων νίκησε τους Δραβίδες και έκανε πρωτεύουσα του κράτους του τη Πολοναρούβα που ήταν μεγάλης στρατηγικής σημασίας. Οι διάδοχοι του όμως ενεπλάκησαν σε πολλούς πολέμους με αποτέλεσμα να καταστραφεί η οικονομία του κράτους. Κατά το 13^ο αιώνα οι Σιναλέζοι κατόπιν πιέσεως των Ταμίλ προχώρησαν νότια και έκαναν πρωτεύουσα του την Κάντυ.³²

Εντωμεταξύ οι Άραβες είχαν ήδη συνάψει εμπορικές σχέσεις με τα παράλια της Κεϋλάνης.³²

Το 1505, έφτασαν οι πρώτοι Πορτογάλοι και ίδρυσαν αποικία.⁶ Οι νέοι άποικοι αφού έχτισαν φρούριο και έκαναν αγορά μπαχαρικών προσπάθησαν να φέρουν τον Χριστιανισμό. Όμως συνάντησαν αντίδραση από τους βασιλιάδες της Κάντυ.³² Έτσι,

όταν έφτασαν οι Ολλανδοί στις ακτές του νησιού οι ηγεμόνες συμμάχησαν μαζί τους. Μετά από σκληρούς αγώνες οι Ολλανδοί επικράτησαν και εξεδίωξαν τους Πορτογάλους. Αργότερα η Σρι Λάνκα πέρασε στην Αγγλική κυριαρχία. Το 1802 αναγνωρίστηκε επίσημα η Βρετανική κυριαρχία και το νησί έγινε αγγλική αποικία.⁶ Οι Άγγλοι άποικοι κυριάρχησαν σε ολόκληρο το νησί. Το 1815 κατέλαβαν την Κάντυ. Εγκατέστησαν ισχυρή διοίκηση και έφτιαξαν οδικό και σιδηροδρομικό δίκτυο. Δημιούργησαν φυτείες τσαγιού οι οποίες βέβαια βοήθησαν πολύ στην οικονομία της χώρας αλλά συγχρόνως έφεραν και προβλήματα εξαιτίας των εργατών Ταμίλ που οι Άγγλοι έφεραν από την Ινδία. Το 1818 και το 1848 οι Σιναλέζοι επαναστάτησαν κατά των Βρετανών. Σιγά σιγά δημιουργήθηκε μια τάξη με εθνικιστικές ιδέες όπως και στην Ινδία. Το 1931 η Βρετανία έδωσε αυτονομία στην Κεϋλάνη.³² Η Σρι Λάνκα έγινε ανεξάρτητο κράτος στις 4 Φεβρουαρίου 1948, παρέμεινε όμως μέλος της Βρετανικής Κοινοπολιτείας.⁶ Την πρώτη ανεξάρτητη κυβέρνηση σχημάτισε το Ενιαίο Εθνικό Κόμμα που ήταν συντηρητικό και φιλοαμερικανικό. Το 1951 ο Μπανταρανάικε ίδρυσε το κόμμα της Ελευθερίας στη Σρι Λάνκα. Αυτό το κόμμα ήταν εθνικιστικό και αριστερό. Έκανε πολλούς αγώνες για την επικράτηση του Βουδισμού, της Σιναλέζικης γλώσσας και των εθνικοποιήσεων. Το 1956 κέρδισε τις εκλογές. Το 1959 ο Μπανταρανάικε δολοφονήθηκε. Όσο καιρό ήταν στην εξουσία κατάφερε να φύγουν οι βρετανικές βάσεις και ακολούθησε μια πολιτική ουδετερότητας.³² Η Κεϋλάνη ή, όπως ονομάστηκε αργότερα, Σρι Λάνκα (Ευλογημένο Νησί), είναι η πρώτη χώρα που εξέλεξε γυναίκα πρωθυπουργό το 1960, την Σιρίμαβο Μπανταρανάικε,⁶ τη χήρα του εκλιπόντος κυβερνήτη³², η οποία έκανε διάφορες σοσιαλιστικές μεταρρυθμίσεις και στήριξε τις γυναίκες.⁶ Η Μπανταρανάικε βοήθησε στον έλεγχο της οικονομίας και στην κοινωνική πρόνοια. Είχε όμως να αντιμετωπίσει πολλά προβλήματα όπως την άσχημη οικονομική κατάσταση και τις αντιδράσεις των Ταμίλ για την επισημοποίηση της Σιναλέζικης γλώσσας. Στην εξωτερική πολιτική διατήρησε μια ουδέτερη πολιτική. Όμως έχασε τις εκλογές του 1965 από τον Ντάντλ Σεναναγιάκε. Αυτός περιόρισε τους οικονομικούς ελέγχους και αποζημίωσε τις εταιρείες πετρελαίου που είχαν εθνικοποιηθεί. Επίσης αναγνώρισε ως επίσημη γλώσσα του κράτους αυτή των Ταμίλ. Όμως το 1970 η Σιριμάβο Μπανταρανάικε κέρδισε και πάλι τις εκλογές. Το 1971 το Εθνικό Απελευθερωτικό Μέτωπο που περιλάμβανε τους δυσσαρεστημένους ψηφοφόρους οι οποίοι συνειδητοποιούσαν ότι οι προεκλογικές υποσχέσεις δεν τηρούνταν. Η επανάσταση κατεστάλη γρήγορα αφήνοντας πίσω τους πολλούς νεκρούς και δεκάδες χιλιάδες φυλακισμένους. Τα προβλήματα(διαφθορά, ανεργία) όμως της χώρας εντάθηκαν. Το 1977 το κόμμα του Τζαγιαβαρντένε κερδίζει τις εκλογές. Αυτός κατήργησε τη γερουσία και άλλαξε το εκλογικό σύστημα και καθιέρωσε την αναλογική. Στις 7 Σεπτεμβρίου του 1978 η Σρι Λάνκα έγινε λαϊκή σοσιαλιστική δημοκρατία. Η Μπαταρανάικε και ο ανιψιός της Φίλιξ Ντίας Μπανταρανάικε τιμωρήθηκαν με στέρηση πολιτικών δικαιωμάτων για επτά χρόνια για κατάχρηση εξουσίας. Παρά το ότι ο Τζαγιαβαρντένε προσπάθησε να βελτιώσει

τις σχέσεις τους με τους Ταμίλ οι εξεγέρσεις συνεχίστηκαν. Το 1982 ο Τζαγιαβαρντένε διεξήγαγε πρόωρες εκλογές και κέρδισε και αυτές τις εκλογές. Από το 1983 όμως ξεκίνησαν οι συγκρούσεις μεταξύ των Σιναλέζων και Ταμίλ χωρίς κανένα αποτέλεσμα. Το 1987 η Ινδία πήρε την κατάσταση στα χέρια της και αποβιβάστηκε στην χερσόνησο Τζάφνα όπου οι περισσότεροι κάτοικοι της είναι Ταμίλ. Ο πόλεμος για την ανεξαρτησία των Ταμίλ συνεχίστηκε ως το 1993, ο απολογισμός ήταν 20.000 θύματα, Στις 7 Μαΐου του 1993 η βουλή εξέλεξε πρόεδρο τον Ντινγκίρι Μπάντα Βιτζετούνγκα και αυτός διόρισε ως πρωθυπουργό τον Ράνιλ Βικρεμασίγγκε.³²

8.5.1 Το κίνημα των Ταμίλ

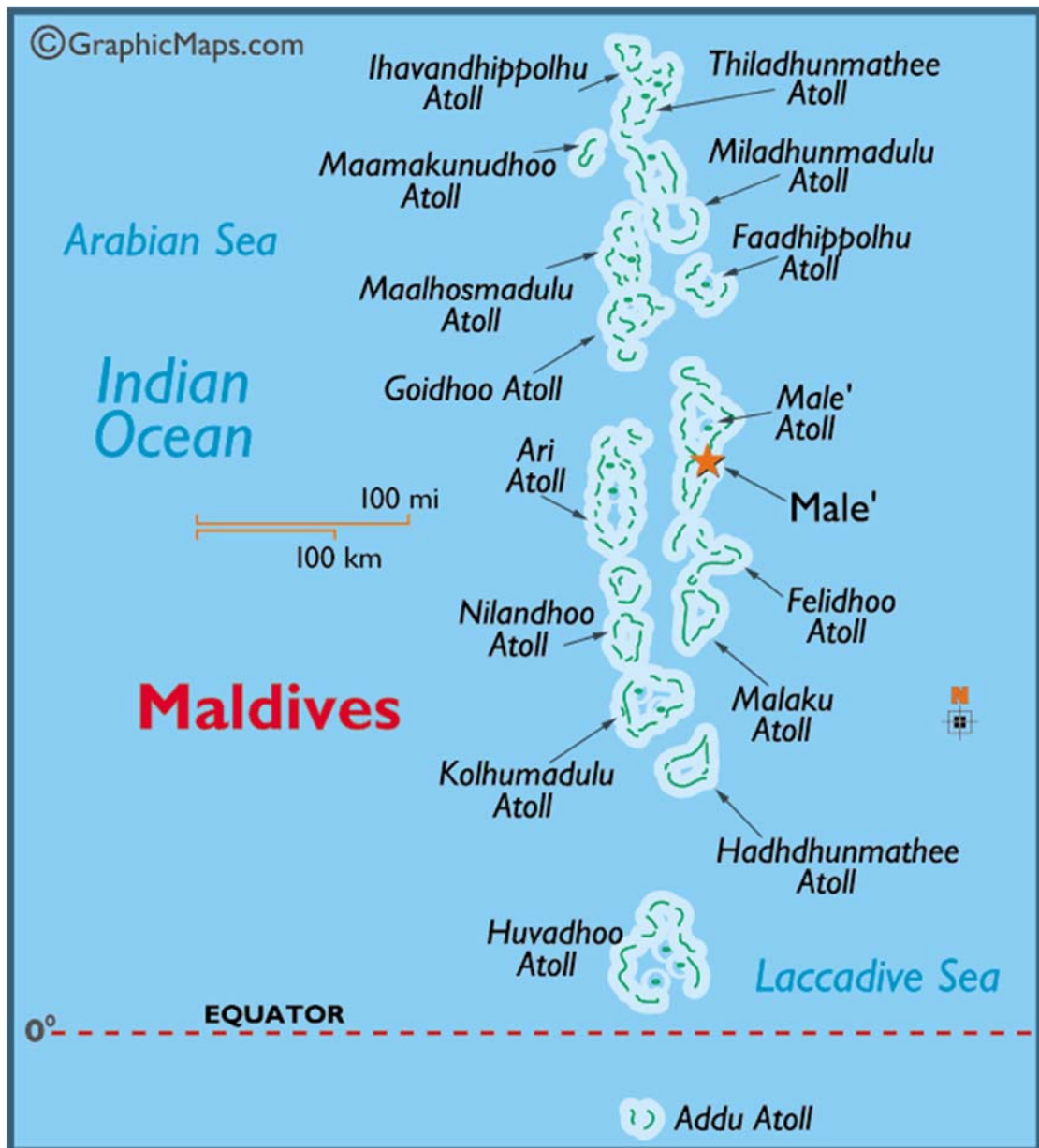
Από το 1983 ως το 2009 η χώρα ταλαιπωρούνταν από βιαιοπραγίες εξαιτίας των Ταμίλ μιας μειονότητας που ζητούσε την ανεξαρτησία της. Το 2002 οι Ταμίλ και η κυβέρνηση υπέγραψαν κατάπαυση του πυρός με την μεσολάβηση της Νορβηγίας. Παρόλα αυτά η κατάσταση εντάθηκε και πάλι.⁶

Το 2009 έπειτα από αιματηρές μάχες οι αντάρτες Ταμίλ ηττήθηκαν από τα κυβερνητικά στρατεύματα.⁶

Οι περιοχές Κινότσι και Μουλαιτίβου που ήταν στα χέρια των ανταρτών κατελήφθησαν από τον κυβερνητικό στρατό. Οι Ταμίλ αποφάσισαν να σταματήσουν τον πόλεμο και να παραδεχτούν την ήττα τους. Έτσι ύστερα από 25 χρόνια εμφυλίου πολέμου, η ειρήνη επήλθε στον τόπο.⁶

9. Μαλδίβες

Οι Μαλδίβες νήσοι είναι μια νησιωτική χώρα που βρίσκεται στον Ινδικό Ωκεανό. Έχουν έκταση 300 τ.χλμ και πληθυσμό 402.071 κάτοικοι.⁷



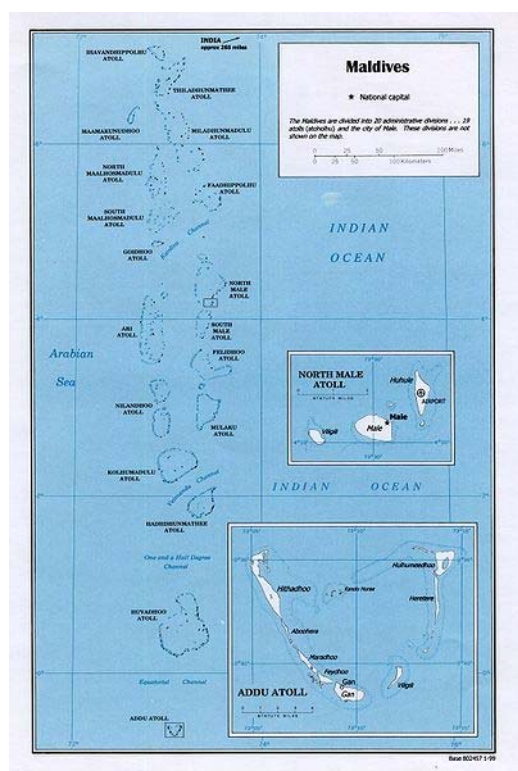
Χάρτης των Μαλδιβών¹⁴

9.1 Γεωγραφία και κλίμα

Η χώρα βρίσκεται στα 2,3 μέτρα πάνω από την επιφάνεια της θάλασσας και κινδυνεύει να εξαφανιστεί αν ανέβει η στάθμη του νερού λόγω της κλιματικής αλλαγής. Για αυτό και είναι από τις πρώτες χώρες που υπέγραψαν το Πρωτόκολλο του Κιότο για το κλίμα. Το 2008 ο πρόεδρος της χώρας προειδοποίησε ότι το κράτος του κινδυνεύει να χαθεί εξαιτίας της ανόδου της στάθμης της θάλασσας. Είναι ο

ίδιος ο οποίος σχεδιάζει στο μέλλον να μεταφέρει τους κατοίκους αυτών των νησιών σε μέρη πιο ασφαλή.⁷

Το κλίμα είναι δροσερό μιας που οι θαλάσσιες αύρες μετριάζουν τη ζέστη.⁷ Οι κοραλλιογενείς ύφαλοι(ατόλες) λειτουργούν ως ασπίδες προστασίας των νησιών από τους μουσώνες. Η μέση θερμοκρασία έχει μία κλίμακα της τάξεως των 26 με 33 βαθμών Κελσίου. Οι συστάδες των νησιών διαθέτουν πλούσια βλάστηση σε κοκοφοίνικες, αρτόδεντρα και τροπικούς θάμνους. Οι κοκοφοίνικες αποτελούν το εθνικό φυτό των Μαλδιβών. Γενικά το έδαφος περιέχει πολύ αλάτι και έτσι δεν φύονται άλλου είδους φυτά. Στις λιμνοθάλασσες που βρίσκονται γύρω από τα νησιά υπάρχει πληθώρα ψαριών. Επίσης οι θαλάσσιες χελώνες αποτελούν ένα είδος διατροφής για τους κατοίκους και από κει βγαίνει ένα έλαιο που είναι το παραδοσιακό τους φάρμακο.³³



Χάρτης των Μαλδιβών¹⁵

9.2 Ιστορία

Οι πρώτοι κάτοικοι των Μαλδιβών ήταν Δραβιδιανοί πιθανότατα ψαράδες από τις κοντινές ακτές. Το 543-483 π.Χ έφτασαν στα νησιά οι Σιναλέζοι με καταγωγή από τον εξόριστο πρίγκιπα Βιτζάγια.⁷

Από τους πρώτους βασιλείς των Μαλδιβών προωθήθηκε ο Βουδισμός και από την εποχή αυτή βρίσκουμε τα πρώτα γραπτά κείμενα και τα πρώτα καλλιτεχνικά έργα γλυπτικής και αρχιτεκτονικής. Τον 11^ο αιώνα η χώρα υποτάχθηκε στους Τσόλα και από τα τέλη του 12^{ου} αιώνα ασπάστηκαν το Ισλάμ. Το 1558 έφτασαν στο Μάλε οι Πορτογάλοι όπου έμειναν μέχρι και το 1573.³³ Από το 1153 ως το 1968 ήταν Σουλτανάτο και από το 1887 ως την ανεξαρτησία τους, οι Μαλδίβες ήταν Αγγλικό προτεκτοράτο . Το 1953 υπήρξε μια μικρή απόπειρα εγκαθίδρυσης δημοκρατίας, ωστόσο σύντομα το Σουλτανάτο εγκαθιδρύθηκε ξανά. Το 1959 οι κάτοικοι τριών νοτιότερων ατολών εξεγέρθηκαν κατά της κεντρικής κυβέρνησης του Ιμπραχίμ Ναζίρ. Ιδρύθηκε η Ενωμένη Δημοκρατία των Σουβαδίων και πρόεδρος εξελέγη ο Αμπντουλάχ Αφίφ. Πρωτεύουσα της δημοκρατίας ορίστηκε η Χιταντού. Στις 25 Νοεμβρίου του 1965 η χώρα έγινε ανεξάρτητη από τη Βρετανία και το Σουλτανάτο συνέχισε να υφίσταται για άλλα τρία έτη, υπό το Βασιλέα Μουχάματ Φαρίντ. Στις 11 Νοεμβρίου του 1968 καταργήθηκε η μοναρχία (προηγήθηκε δημοψήφισμα στις 15 Μαρτίου της ίδιας χρονιάς) και η επίσημη ονομασία της χώρας από Νησιά Μαλδιβών έγινε Μαλδίβες. Περίπου πέντε χρόνια μετά, άρχισε να αναπτύσσεται τουριστικά το κράτος και να εκσυγχρονίζεται.⁷

Το Νοέμβριο του 1988 έγινε πραξικόπημα με σκοπό να ανατρέψουν τον πρόεδρο Μαουμούν-Αμπντούλ Γκαγιούμ. Με τη βοήθεια της Ινδίας όμως το πραξικόπημα έληξε αναίμακτα και ο πρόεδρος κράτησε τη θέση του.⁷

Στις 26 Δεκεμβρίου του 2004 δημιουργήθηκε τσουνάμι μετά από σεισμό στην περιοχή και σκοτώθηκαν 108 άνθρωποι. Έξι από αυτούς ήταν αλλοδαποί. Προκλήθηκαν μεγάλες ζημιές σε 57 νησιά και 14 νησιά εκκενώθηκαν. Οι υλικές ζημιές έφτασαν τα 400.000.000 δολάρια. Τα κύματα έφτασαν τα 14 μέτρα ύψος.⁷

9.3 Οικονομία

Η οικονομία των Μαλδιβών βασίζεται στον τουρισμό και την αλιεία. Οι περισσότεροι κάτοικοι των νησιών ζούνε από την αλιεία και την καλλιέργεια καλαμποκιού και γλυκοπατάτας. Η αλιεία αποτελεί τη βάση της οικονομίας και απασχολεί τα 2/5 του πληθυσμού της χώρας. Επίσης ανεπτυγμένη είναι και η ναυτιλία. Τα τελευταία χρόνια μεγάλη ανάπτυξη γνωρίζει και ο τουρισμός. Πολλοί Ευρωπαίοι ταξιδεύουν στις Μαλδίβες για να περάσουν τις διακοπές τους το χειμώνα . Υπάρχουν μεγάλες ξενοδοχειακές μονάδες στο Μάλε, την πρωτεύουσα των Μαλδιβών, καθώς και σε άλλα νησιά. Επειδή το έδαφος της χώρας δεν προσφέρεται για καλλιέργεια εισάγονται πολλά τρόφιμα, ενώ εξαγονται πολλά ψάρια. Οι χώρες που έχει εμπορικές σχέσεις το κράτος των Μαλδιβών είναι η Σρι Λάνκα, η Ιαπωνία, η Ινδία και η Γερμανία. Τα νησιά συνδέονται μεταξύ τους με

βάρκες. Το 1981 άρχισε να λειτουργεί το διεθνές αεροδρόμιο της χώρας το οποίο βρίσκεται στο νησί Χουλούλε κοντά στο Μάλε.³³

9.4 Οι κάτοικοι

Οι κάτοικοι είναι διασκορπισμένοι σε όλα τα νησιά και στην πρωτεύουσα το Μάλε. Ο τομέας της υγείας δεν είναι πολύ ανεπτυγμένος παρόλα που το κράτος προσπαθεί να τον βελτιώσει με το να ιδρύει μικρά κέντρα υγείας. Στο Μάλε λειτουργεί επίσης ένα μικρό νοσοκομείο. Οι περισσότεροι όμως κάτοικοι χρησιμοποιούν παλιές θεραπευτικές μεθόδους. Οι κυριότερες ασθένειες που έχουν να αντιμετωπίσουν οι κάτοικοι είναι η γαστρεντερίτιδα, ο τυφοειδής πυρετός, η χολέρα και η ελονοσία.³³

Στα σχολεία τα παιδιά διδάσκονται το Κοράνι, μαθαίνουν τη Μαλδιβική γλώσσα και τα Αγγλικά. Δεν υπάρχουν πανεπιστήμια στη χώρα για όσους θέλουν να ακολουθήσουν μια ανώτατη εκπαίδευση.³³



Η γεωγραφική θέση των Μαλδιβών¹⁶

10.Δημογραφικές και αναπτυξιακές προοπτικές της Ινδικής χερσονήσου

Οι κάτοικοι της Ινδικής χερσονήσου είναι πολύ φτωχοί και υποσιτίζονται. Ζουν υπό άθλιες συνθήκες ζωής και αυτό έχει ως αποτέλεσμα να έχουν χαμηλό προσδόκιμο ζωής σε σύγκριση με τον ανεπτυγμένο κόσμο. Επίσης σύμφωνα με τα ηνωμένα έθνη το 1995, το 50% των ενηλίκων της περιοχής που εξετάζουμε ήταν αναλφάβητοι . Αυτό σημαίνει ότι η ανεργία και η φτώχεια βρίσκονται σε υψηλά επίπεδα, αν λάβουμε υπ' όψιν μας ότι η εκπαίδευση παίζει σπουδαίο ρόλο στη βελτίωση της ζωής του ανθρώπου. Υπολογίζεται ότι οι κάτοικοι της Ινδικής χερσονήσου ζουν με περίπου \$1 την ημέρα. Όπως είναι φυσικό η φτώχεια φέρνει πείνα και η πείνα κάνει τον άνθρωπο να μην μπορεί να αναπτυχθεί σωματικά και πνευματικά.¹⁰

Το Μπανγκλαντές εξαρτάται πάρα πολύ από τις κλιματολογικές συνθήκες. Έτσι πολύ συχνά πλήττεται από πλημμύρες και τυφώνες με αποτέλεσμα, να καταστρέφεται η γεωργική παραγωγή. Παράλληλα η εκβιομηχάνιση αυτών των χωρών συνέβαλε στη μόλυνση του γλυκού νερού και υποβάθμισε τις υποθαλάσσιες περιοχές.¹⁰ Παραμένει μια κατεξοχήν γεωργική χώρα και φτωχή σε πρώτες ύλες και ορυκτά. Το φυσικό αέριο ο πιο σημαντικός φυσικός πόρος βρέθηκε σε αρκετή ποσότητα και χρησιμεύει στην παραγωγή ενέργειας και στη βιομηχανία λιπάσματος. Πετρέλαιο σε εκμεταλλεύσιμη ποσότητα δεν έχει βρεθεί ακόμα. Υπάρχουν ευκαιρίες για την ανάπτυξη της βιομηχανίας γεωργικών ειδών όπως μικρές αντλίες, κομμάτια από μηχανές κ.τ.λ.³⁶ Αναγνωρίζοντας ότι η θάλασσα παίζει ένα σπουδαίο ρόλο στη ζωή του ανθρώπου, πολλές παράκτιες χώρες υποστηρίζουν τη "Μπλε Οικονομία".³⁷

Πιστεύεται ότι η "Μπλε Οικονομία θα βοηθήσει στην ανάπτυξη, στη μείωση της φτώχειας και θα βελτιώσει τη ζωή των ανθρώπων δίνοντας ευκαιρίες για δουλειά και διατηρώντας συγχρόνως υγιείς το περιβάλλον. Η "Μπλε Οικονομία" θεωρεί τις θάλασσες πηγές ανάπτυξης:

- 1) για εύρεση πετρελαίου που συμβάλλει στην παραγωγή ενέργειας
- 2) για τις θαλάσσιες μεταφορές³⁷

Οι προϋποθέσεις της Μπλε Οικονομίας είναι:

- 1) Συμφωνίες για εξόρυξη πετρελαίου
- 2) Ισότητα των δύο φύλων και ιδίως στο επίπεδο αξιοπρεπούς εργασίας.³⁷

Ο κόλπος της Βεγγάλης είναι ο μεγαλύτερος στον κόσμο και αποτελεί τμήμα του Ινδικού Ωκεανού. Το Μπαγκλαντές πρέπει να:

- 1) Εξασφαλίσει την κυριαρχία του στη παράκτια ζώνη
- 2) Δημιουργήσει υποδομές για θαλάσσιο τουρισμό

- 3) Προστατεύσει την περιοχή από λαθρεμπόρους και από την παράνομη αλιεία.
- 4) Προστατεύσει το θαλάσσιο οικοσύστημα
- 5) Καθαρίσει τη θάλασσα από τη ρύπανση³⁷

Προς το παρόν εξακόσια πλοία φτάνουν στο Μπαγκλαντές και με το άνοιγμα της Μπλε οικονομίας θα φτάνουν ακόμα περισσότερα συμβάλλοντας στις εξαγωγές και εισαγωγές της χώρας.³⁷

Ο πρωθυπουργός της χώρας δήλωσε ότι θα ενισχυθεί το ναυτικό του Μπαγκλαντές, ώστε να εμποδίζει την κακή χρήση των φυσικών πόρων και να περιφρουρεί τους διεθνείς θαλάσσιους δρόμους ώστε να παραμένουν ανοιχτοί.³⁷

Στην Ινδία σήμερα κατοικούν πάνω από 1 δισεκατομμύριο άνθρωποι, οι οποίοι μιλούν 15 κύριες γλώσσες και πολλές διαλέκτους. Η ινδική γλώσσα χρησιμοποιείται από πάνω από 300 εκατομμύρια ανθρώπους και αποτελεί την κύρια γλώσσα του κράτους. Το κράτος έχει επίσης αναγνωρίσει άλλες 14 γλώσσες. Η θρησκεία δεν είναι ενιαία. Οι Ινδουιστές αποτελούν το μεγαλύτερο τμήμα του πληθυσμού, ενώ οι Μουσουλμάνοι το 11% του πληθυσμού. Επίσης υπάρχουν λίγοι Χριστιανοί στη Νότια Ινδία, ενώ οι Βουδιστές αποτελούν το 0,7% του πληθυσμού.¹⁰

Η οικονομία της Ινδίας παρουσιάζει μία ραγδαία ανάπτυξη. Η επιτυχία αυτή οφείλεται στον τομέα παροχής υπηρεσιών:

- 1) Τηλεπικοινωνίες
- 2) Εργασία
- 3) Λογισμικό

Αρκετές πολυεθνικές εταιρείες εγκαθίστανται στη χώρα γιατί υπάρχει το άφθονο εργατικό δυναμικό, το χαμηλό κόστος εργασίας και επίσης πολλοί είναι οι Ινδοί που μιλούν την Αγγλική γλώσσα.³⁴

Από το 1991 η Ινδία έχει εισχωρήσει στην παγκόσμια αγορά μετά από προσπάθειες της κυβέρνησης.³⁴

Η βιομηχανία λογισμικού είναι πολύ ανεπτυγμένη και αξιόπιστη.³⁴

Στην προσπάθεια αυτή της Ινδίας για ανάπτυξη τροχοπέδη είναι η διαφθορά και η γραφειοκρατία. Επίσης οι ξένες επενδύσεις δεν είναι πάρα πολλές ανάλογα με αυτές που υπάρχουν στην Κίνα. Ένας άλλος ανασταλτικός παράγοντας είναι η εργατική νομοθεσία που εμποδίζει την αύξηση των προμηθευτών.³⁴

Ο πρωθυπουργός της χώρας Ναρέντρα Μόντε προσπαθεί να διορθώσει όλα τα κακώς κείμενα. Αυτό δήλωσε πρόσφατα στο Νταβός. Συγκεκριμένα ζήτησε “στενότερη συνεργασία” με όλα τα κράτη λέγοντας ότι καταργείται η

γραφειοκρατία και προσπαθεί να πατάξει τη διαφθορά. Έτσι ζήτησε από τα κράτη να κάνουν επενδύσεις στην Ινδία.³⁵

Με τα μέτρα που παίρνει η Ινδική κυβέρνηση ανοίγει το δρόμο προς την ανάπτυξη της οικονομίας και στη βελτίωση των συνθηκών ζωής του πληθυσμού.³⁵

Τις ίδιες γλωσσικές διαφορές που συναντάμε στην Ινδία, συναντάμε και στο Πακιστάν. Ομιλούνται διάφορες γλώσσες και διάλεκτοι και παρόλο που οι κάτοικοι στην πλειοψηφία τους είναι Μουσουλμάνοι, είναι χωρισμένοι σε διάφορα θρησκευτικά δόγματα όπως είναι οι Σουνίτες, οι Σιίτες και λίγοι Ισμαηλίτες.¹⁰

Το 56% του πληθυσμού ζει στην επαρχία του Παντζάμπ και παίζει ένα σπουδαίο πολιτιστικό, πολιτικό και στρατιωτικό ρόλο στη χώρα. Η Λαχώρα είναι η πολιτιστική πρωτεύουσα της χώρας. Η πόλη έχει μεγάλη ανάπτυξη καθώς γίνονται έργα υποδομής και εγκαθίστανται μεγάλες πολυεθνικές εταιρείες και ανοίγουν μεγάλα εμπορικά κέντρα που αποτελούν πόλο έλξης. Παρόλα αυτά στο βόρειο μέρος του Παντζάμπ υπάρχει μεγάλο τμήμα στρατού λόγω συγκρούσεων με την Ινδία για το Κασμίρ.¹⁰

Το Καρατσι είναι η οικονομική πρωτεύουσα της χώρας και εκεί έχει συγκεντρωθεί το 40% του πληθυσμού. Οι ντόπιοι είναι ιδιοκτήτες μεγάλων αγροτικών περιοχών και βλέπουν με "κακό μάτι" τους Μαχάτζιρ που είναι οι Ινδοί πρόσφυγες. Η κυρίαρχη ομάδα του πληθυσμού είναι οι Παστούν. Αυτοί έχουν κάποια αυτονομία. Μιλούν τη γλώσσα Παχτού που είναι παρόμοια με μια από τις γλώσσες που μιλιούνται στο Αφγανιστάν.¹⁰

Το Πακιστάν από το 1950 παρουσιάζει μία αλματώδη αύξηση του πληθυσμού. Σήμερα αυτή η ανάπτυξη του πληθυσμού συνεχίζεται και υπολογίζεται ότι μέχρι το 2050 θα είναι η Τρίτη μεγαλύτερη σε πληθυσμό χώρα του πλανήτη. Η ανάπτυξη αυτή έχει σοβαρές συνέπειες στην οικονομία και στην ευημερία του πακιστανικού λαού. Αυτές είναι:

- 1) Η ελλιπής ιατρική φροντίδα
- 2) Ο αναλφαβητισμός
- 3) Η ανεργία

Σε αντίθεση με τις περισσότερες αναπτυσσόμενες χώρες το Πακιστάν προσπαθεί να παρέχει στο λαό του την απαραίτητη εκπαίδευση, καθαρό νερό, ηλεκτρισμό και ιατρική φροντίδα. Όμως στην προσπάθεια του αυτή δεν περιλαμβάνεται ο έλεγχος των γεννήσεων και αυτό μπορεί να αποβεί μοιραίο για την ανάπτυξη. Πιο συγκεκριμένα οι έρευνες δείχνουν ότι όσο ο πληθυσμός αυξάνεται με αυτό το βαθμό, όλες οι προσπάθειες για βελτίωση δεν είναι αρκετές, δηλαδή η προσπάθεια για βελτίωση δεν συμβαδίζει με την αύξηση του πληθυσμού.³⁹

Τα 30 εκατομμύρια των κατοίκων του Πακιστάν που αποτελούν τη μεσαία τάξη κερδίζουν \$10.000-15.000 περίπου και μπορούν να στηρίξουν την εγχώρια αγορά. Αυτή η ανάπτυξη της μεσαίας τάξης θα συνεχιστεί, γιατί σύμφωνα με μελέτες τα επόμενα χρόνια η μεσαία τάξη θα αυξηθεί στα 50 εκατομμύρια με εισοδήματα \$30.000. Επίσης ο πληθυσμός αποτελείται ο περισσότερος από νέους που σημαίνει ότι υπάρχει πολύ εργατικό δυναμικό. Οι εξαγωγές αλλά και οι εισαγωγές έχουν αυξηθεί τα τελευταία χρόνια. Το εξωτερικό χρέος μειώθηκε από 52% στα 26% του ΑΕΠ. Το ποσοστό της φτώχειας μειώθηκε από 34% στα 24% και το ποσοστό της ανεργίας αυξήθηκε από 6,5% στα 8,4%. Επίσης έχει ενισχυθεί η πρόοδος του εμπορίου. Το Πακιστάν βρίσκεται σε μια πολύ καίρια θέση που ενώνει την Ινδία με το Ιράν, το Αφγανιστάν και τα κράτη της Κεντρικής Ασίας. Διαθέτει ακόμα λιμάνια για τις χώρες της Κεντρικής Ασίας και τη Δυτική Κίνα. Έτσι με τη δημιουργία οδικών αρτηριών, λιμανιών και αγωγών θα συνεισφέρει στη μεταφορά του πετρελαίου από τις χώρες της Μέσης Ανατολής βοηθώντας έτσι στην ανάπτυξη της οικονομίας του.⁴⁰

Στις 7 Νοεμβρίου 2017 ο πρόεδρος του Πακιστάν, στα εγκαίνια της τράπεζας της Κίνας, είπε ότι η Κίνα είναι ένας ισχυρός οικονομικός σύμμαχος του Πακιστάν. Η λειτουργία της τράπεζας της Κίνας θα βοηθήσει στην οικονομική και εμπορική συνεργασία των δύο κρατών. Το Πακιστάν λόγω της θέσης του και με τη συνεργασία του με την Κίνα δημιουργήθηκαν πολλά έργα όπως φράγματα, σιδηροδρομικές γραμμές, αγωγή πετρελαίου και φυσικού αερίου. Επίσης η τράπεζα της Κίνας θα στηρίξει την τράπεζα του Πακιστάν, καθώς και την κυβέρνηση του. Το άνοιγμα της τράπεζας της Κίνας στο Πακιστάν δείχνει ότι οι Κινέζοι εμπιστεύονται την οικονομία του, ενώ παράλληλα θα μοιραστούν με τους Πακιστανούς την εμπειρία τους για τις μικρές και μεσαίες επιχειρήσεις.³⁸

Αναφορικά με το Μπανγκλαντές οι κάτοικοι είναι Βεγγάλιοι. Το 87% του πληθυσμού είναι Μουσουλμάνοι και το 12% Ινδουιστές.¹⁰

Το Κασμίρ για το οποίο γίνονται συγκρούσεις Ινδίας-Πακιστάν είναι ένα κρατίδιο το οποίο έχει μια ιδιαιτερότητα. Ενώ η κυβέρνηση του είναι Ινδουιστές και αποτελούν μειοψηφία, ο λαός του είναι Μουσουλμάνοι.¹⁰

Το 69,4% των κατοίκων του Μπουτάν είναι αναλφάβητοι και το προσδόκιμο ζωής είναι 69 χρόνων. Το Μπουτάν κατοικείται από δύο φυλές τους Νγκαλόπ και τους Σαρτσόπ. Τα τελευταία χρόνια οι δύο φυλές ήρθαν σε επαφή μεταξύ τους με την ενθάρρυνση της κυβέρνησης για διαφυλετικούς γάμους. Η γλώσσα τους είναι η Ντζόνγκα και η γραφή τους είναι παρόμοια με την Θιβετιανή.⁵

Το Μπουτάν θεωρείται μία από τις λιγότερο ανεπτυγμένες χώρες του ΟΗΕ. Είναι μια κλειστή χώρα όπου απαγορεύεται η μετανάστευση αλλά και ο τουρισμός ελέγχεται από το κράτος το οποίο φοβάται για τις βλαβερές συνέπειες του. Διατηρεί τις

παραδόσεις του που βασίζονται στη Βουδιστική θρησκεία, ενώ είναι γνωστό για την προστασία της φύσης και του οικοσυστήματός του.⁴¹

Η κυβέρνηση του Μπουτάν είναι πολύ επιφυλακτική ως προς τον εκσυγχρονισμό της χώρας. Δεν υπάρχουν σιδηρόδρομοι, ελικόπτερα, τοπικές αεροπορικές εταιρείες ακόμα ούτε και ATM. Η τηλεόραση και το ιντερνέτ ήρθαν πολύ πρόσφατα στη χώρα. Το εισόδημα των πολιτών είναι πολύ χαμηλό. Η πιο σημαντική εξαγωγή του Μπουτάν είναι η υδροηλεκτρική ενέργεια. Παρόλο αυτά το 70% του πληθυσμού δεν έχουν ηλεκτρισμό και χρησιμοποιούν καυσόξυλα. Επίσης υπάρχει έλλειψη εξειδικευμένου εργατικού δυναμικού. Η Ινδία στηρίζει οικονομικά το Μπουτάν για την κατασκευή υδροηλεκτρικών έργων για την εξυπηρέτηση των δικών της συμφερόντων, καθώς και την ανάπτυξη των οδικών έργων. Επίσης η Ινδία στέλνει εξειδικευμένους εργάτες στο Μπουτάν.⁴¹

Στόχος της κυβέρνησης του Μπουτάν είναι να βελτιώσει το βιοτικό επίπεδο του λαού αλλά με τους δικούς της αργούς ρυθμούς.⁴¹

Το προσδόκιμο ζωής στο Νεπάλ είναι 67 χρονών. Είναι μια χώρα πολύ πυκνοκατοικημένη με 195 κατοίκους ανά τετραγωνικό χιλιόμετρο. Δυστυχώς η εγκληματικότητα είναι πολύ ανεπτυγμένη σε αυτήν τη χώρα. Η χρήση και η διακίνηση των ναρκωτικών είναι πολύ μεγάλη και υπάρχει επίσης μεγάλο δίκτυο σωματεμπορίας στη χώρα.⁴

Το Νεπάλ μπορεί να ανεπτυχθεί μέσω του τουρισμού γιατί διαθέτει μία φυσική ομορφιά μιας που οχτώ από τις δέκα υψηλές κορυφές του κόσμου βρίσκονται στο έδαφός του. Αυτές αποτελούν πόλο έλξης για πολλούς ορειβάτες. Επίσης διαθέτει εθνικά πάρκα που διαθέτει πολλά είδη φυτών και ζώων. Το ευχάριστο κλίμα, η φιλόξενοι κάτοικοι και η ομορφιά της φύσης δημιουργούν όλες τις προϋποθέσεις για τη σωστή ανάπτυξη του τουρισμού.⁴²

Η πολιτιστική κληρονομιά του Νεπάλ θεωρείται κληρονομιά όλου του κόσμου. Το Νεπάλ παρουσιάζει μία πολιτισμική ποικιλομορφία αναφορικά με τις γλώσσες, τις θρησκείες, τα ήθη και έθιμα. Για τον επισκέπτη ένας τρόπος για να καταλάβει τον πλούτο του πολιτισμού αυτής της χώρας είναι να λάβει μέρος στις τοπικές γιορτές του Νεπάλ. Ένας άλλος τομέας του τουρισμού θα μπορούσε να είναι οι επισκέψεις των μοναστηριών που είναι σκορπισμένα σε όλη τη χώρα. Το "HOME STAY" είναι ένας εναλλακτικός τουρισμός για την οικονομική ανάκαμψη της χώρας και ιδίως της υπαίθρου. Με αυτό τον τρόπο ο τουρίστας μπορεί να περάσει κάποιες μέρες κοντά στους κατοίκους των χωριών και να γίνει το τιμώμενο πρόσωπο. Έτσι θα έχει την ευκαιρία να γνωρίσει από κοντά τους χωρικούς και τα έθιμα τους καθώς και την τοπική κουζίνα.⁴²

Το Κατμαντού επίσης περιλαμβάνει πολλές περιοχές που ανήκουν στην παγκόσμια κληρονομιά της UNESCO και έτσι ο επισκέπτης μπορεί να γνωρίσει όλα αυτά τα μνημεία από κοντά.⁴²

Η ορειβάσια είναι το κυριότερο είδος τουρισμού στο Νεπάλ. Αυτή θα μπορούσε να αποτελέσει μια κύρια πηγή αποκόμισης κερδών του Νεπάλ.⁴²

Η ποικιλομορφία της φύσης που περιλαμβάνει αλπικά τοπία, εθνικά πάρκα, τροπικές ζούγκλες μπορεί να ανεβάσει το Νεπάλ σε έναν από τους δημοφιλέστερους προορισμούς.⁴²

Αντίθετα από τις υπόλοιπες χώρες της Νότιας Ασίας, η Σρι Λάνκα έχει το χαμηλότερο επίπεδο αναλφαβητισμού. Το 90% της χώρας είναι εγγράμματοι. Το προσδόκιμο ζωής είναι και αυτό υψηλότερο με μέσο όρο ζωής 73 χρόνια για τους άνδρες και 80 για τις γυναίκες. Οι κάτοικοι του νησιού είναι οι περισσότεροι Βουδιστές, Μουσουλμάνοι και λίγοι Χριστιανοί.⁶

Από τον Ιανουάριο του 2015 η Σρι Λάνκα απολαμβάνει την ειρήνη ύστερα από τριάντα χρόνια συγκρούσεων. Έτσι προσπαθεί να αναπτύξει την οικονομία της. Η Σρι Λάνκα βρίσκεται στο επίκεντρο των αγορών και του παγκόσμιου εμπορίου αφού είναι πολύ κοντά σε λιμάνια της Μέσης και Άπω Ανατολής καθώς και της Αφρικής. Η Σρι Λάνκα μπορεί επίσης να αναπτύξει την οικονομία της μέσω της γεωργίας και κτηνοτροφίας με την παραγωγή φρούτων και λαχανικών καθώς και γαλακτοκομικών προϊόντων που μπορεί να εξάγει στη Μέση Ανατολή και Ινδία. Ένας άλλος τομέας που μπορεί να αναπτυχθεί είναι αυτός του τουρισμού.⁴³

Για να πραγματοποιηθούν τα παραπάνω η Σρι Λάνκα θα πρέπει:

- 1) Να βοηθήσει τις περιοχές που πλήγηκαν από τις τελευταίες συγκρούσεις
- 2) Να ενδυναμώσει τη δημοκρατία με το να καταπολεμήσει τη διαφθορά και να δώσει την ανεξαρτησία στον Τύπο και στη δικαιοσύνη.
- 3) Θα πρέπει να ενισχυθεί ο ιδιωτικός τομέας με το εμπόριο να παίζει σπουδαίο ρόλο στην οικονομία.
- 4) Δημιουργώντας ένα κλίμα ασφάλειας, θα ενθαρρυνθούν οι ξένοι επενδυτές για τη δημιουργία νέων επιχειρήσεων στη χώρα.⁴³

Στα μελλοντικά σχέδια της η Σρι Λάνκα περιλαμβάνει την ανάπτυξη της βιομηχανίας της. Επίσης σκοπεύει να εκσυγχρονίσει την τεχνολογική κατάρτιση των πολιτών της ώστε να δημιουργήσει μία ανεπτυγμένη οικονομία.⁴³

Οι περισσότεροι κάτοικοι των Μαλδιβών είναι Ινδοί, Σιναλέζοι και Άραβες. Το νησί έχει αναπτυχθεί τουριστικά αλλά οι τουριστικές περιοχές είναι μακριά από κει που ζουν οι ντόπιοι. Υπάρχει κοινωνική ανισότητα. Τα τελευταία χρόνια έχουν βελτιωθεί πολύ οι υγειονομικές συνθήκες και έτσι έχει ανεβεί το προσδόκιμο ζωής στα 73

χρόνια και έχει μειωθεί η βρεφική θνησιμότητα. Ο αναλφαβητισμός είναι σε χαμηλά επίπεδα και φτάνει το 3,6%. Στις Μαλδίβες εργάζονται πολλοί ξένοι εργάτες και σε μερικά από τα νησιά ζουν Αφρικανοί οι οποίοι οι πρόγονοι τους ήταν απελευθερωμένοι δούλοι.⁷

Στις Μαλδίβες από το 1972, μεγάλη ανάπτυξη παρουσιάζει ο τουρισμός. Σήμερα τη χώρα επισκέπτονται περίπου 1,2 εκατομμύρια τουρίστες το χρόνο. Από αυτούς το 1/3 είναι Κινέζοι. Ο τουρισμός συμβάλλει με πολλά δισεκατομμύρια δολάρια στην οικονομία της χώρας. Για το μέλλον σχεδιάζουν αύξηση του αριθμού των τουριστών. Ένας άλλος παράγοντας της οικονομίας είναι η αλιεία και ένας μικρότερος η γεωργία.⁴⁴

Δεν είναι μόνο η φυσική ομορφιά των Μαλδιβών που προσέλκυσε τόσους τουρίστες. Είναι και η συγκεκριμένη πολιτική της κυβέρνησης να αυξήσει τις επενδύσεις τόσο του ιδιωτικού τομέα, όσο και των ξένων επενδυτών. Σύμφωνα με το δείκτη Doing Business ο οποίος μετρά την προστασία των δικαιωμάτων ιδιοκτησίας, το κράτος των Μαλδιβών έχει "επιεικείς κανονισμούς και ισχυρά δικαιώματα ιδιοκτησίας". Δηλαδή για την ίδρυση μιας επιχείρησης απαιτούνται ελάχιστες διαδικασίες, φτηνό κόστος και λίγος χρόνος. Όσο για τις άδειες κατασκευής κτιρίων δεν απαιτείται πολύς χρόνος ούτε κόστος.⁴⁵

Η ανάπτυξη αυτή του τουρισμού έφερε οικονομική ανάπτυξη στη χώρα, μείωσε τη φτώχεια και ανέβασε το βιοτικό επίπεδο του λαού. Για να συνεχίσει όμως η χώρα να προοδεύει θα πρέπει να αναπτύξει τον τομέα των συγκοινωνιών και της παιδείας.⁴⁶

Οι κύριες αιτίες των αναπτυξιακών προβλημάτων είναι οι κοινωνικές, θρησκευτικές και γλωσσικές ιδιαιτερότητες των κατοίκων σε συνδυασμό με το υψηλό εξωτερικό χρέος και τη διαφθορά. Το 2002 το εξωτερικό χρέος του Μπανγκλαντές ήταν 17.037 εκατομμύρια δολάρια, της Ινδίας 104.429 εκατομμύρια δολάρια και του Πακιστάν σε 33.672 εκατομμύρια δολάρια. Στην κλίμακα των χρεωμένων κρατών η Ινδία εμφανίζεται ανάλογα με τον πληθυσμό της να είναι "λιγότερο χρεωμένη", το Μπανγκλαντές μέτρια χρεωμένο και το Πακιστάν υπερχρεωμένο. Επίσης υπάρχει άνιση κατανομή του πλούτου, π.χ στο Μπανγκλαντές το 20% του πληθυσμού κατέχει το 43% του πλούτου. Το ίδιο συμβαίνει στην Ινδία και το Πακιστάν. Εκτός από τις κοινωνικές ανισότητες, υπάρχουν και οι περιφερειακές ανισότητες, όπως στα κρατίδια Μπιχάρ, Οκτάρ Πραντές, Μαντιά Πραντές, Ορίσα που κατοικούν οι περισσότεροι φτωχοί της χώρας. Παρόλα αυτά η Νότια και Δυτική Ινδία αναπτύσσεται διαρκώς.¹⁰

Η Νότια Ασία μπορεί να προοδεύσει γρήγορα εάν τα κράτη μέλη της αναπτυχθούν σαν μια ενοποιημένη οικονομία. Αυτό θα την έκανε τη δεύτερη μεγαλύτερη

οικονομία στον κόσμο μετά την Κίνα αφήνοντας πίσω ακόμα και τις ΗΠΑ. Για να επιτευχτεί αυτό θα πρέπει:

1) να εκδημοκρατικοποιηθεί η πολιτική κοινότητα

2) να αυξηθεί η πολυφωνία

3) να μοιραστεί η κρατική κυριαρχία⁸

Όπως λέει και ο Amartya Sen, οικονομολόγος και κάτοχος του βραβείου Νόμπελ, ο καλύτερος τρόπος για την καταπολέμηση της φτώχειας είναι ο εκδημοκρατισμός μιας χώρας.¹⁰

Καθώς η Ινδία είναι η μεγαλύτερη χώρα της περιοχής και έχοντας το 80% του ακάθαρτου εγχώριου προϊόντος, έχει δεσμευτεί να πετύχει την ενοποίηση των περιφερειακών κρατών και όπως λένε οι Ινδοί "η Ινδία δεν μπορεί να ευημερήσει, χωρίς να ευημερούν και οι γειτονικές της χώρες και να προοδεύουν ισότιμα". Ιστορικά η περιοχή της Νότιας Ασίας, άκμασε περισσότερο, όταν ήταν ενωμένη.⁸

Οι ελεύθερες εμπορικές συμφωνίες είναι οι νέοι πυλώνες της ινδικής οικονομικής διπλωματίας. Η Ινδία έχει υπογράψει συμφωνίες ελεύθερου εμπορίου με τη Σρι Λάνκα(1999), την Ταϊλάνδη(2004) και τη Σιγκαπούρη(2005).⁸

Εκτός από τα οικονομικά κέρδη, η περιφερειακή συνεργασία χρειάζεται για τη διατήρηση της ειρήνης και της ασφάλειας, την κοινωνική ενότητα, τη προώθηση της σύνθεσης του πολιτισμού και της θρησκευτικής συνοχής.⁸

Ένα άλλο κίνητρο για περιφερειακή συνεργασία είναι οι ομοιότητες στον πολιτισμό και τη θρησκεία. Ακόμη και οι άνθρωποι που έχουν οικογενειακές σχέσεις εκτός συνόρων(γάμοι Ινδών και Νεπαλέζων).⁸

Ένα μεγάλο εμπόδιο σε αυτή τη συνεργασία είναι ότι τα κράτη είναι υποανάπτυκτα. Δεν υπάρχει πεδίο βιομηχανικής ειδίκευσης ανάμεσα στα κράτη μέλη της περιφέρειας της Νότιας Ασίας, Η συνεργασία θα μπορούσε να είναι επιτυχής εάν υπήρχε πεδίο ενοποίησης αγορών. Σε αυτήν την περιοχή οι συναλλαγές κοστίζουν εξαιτίας του υψηλού κόστους στις συγκοινωνίες, έλλειψη υποδομών και εύθραυστη οικονομία. Η έλλειψη πεδίου άμεσης επένδυσης είναι ένα ακόμη εμπόδιο.⁸

Στα σύνορα των κρατών της Νότιας Ασίας υπάρχουν πολλές κουραστικές τελωνιακές διαδικασίες, χρειάζονται πάρα πολλά έγγραφα και αυτό αποτελεί ανασταλτικό παράγοντα για την ανάπτυξη του εμπορίου.⁸

Επίσης η συνεργασία θα βοηθήσει στο να εμποδιστούν οι συγκρούσεις και οι εχθροπραξίες στα σύνορα των χωρών.⁸

Στην προώθηση της τόσο ωφέλιμης συνεργασίας για τα κράτη αυτά θα μπορούσαν να συνεισφέρουν οι πολιτικές κοινωνίες, οι οποίες είναι ένα αμάλγαμα διαπρεπών διανοουμένων της Νότιας Ασίας καθώς επίσης μη κυβερνητικές οργανώσεις και ομάδες ακτιβιστών. Αυτές μπορούν να επηρεάσουν την κοινή γνώμη υπέρ της συνεργασίας, παρουσιάζοντας την ως ένα όραμα το οποίο θα πρέπει να εξηγήσουν στους ενδιαφερόμενους.⁸

Επίσης το Saarc(South Asian Association for Regional Cooperation) ιδρύθηκε με σκοπό να προωθήσει αυτή τη γεωγραφική περιοχή στη συνεργασία μεταξύ των κρατών της.⁹

11.Επίλογος

Από τα παραπάνω συνάγεται ότι οι χώρες της Νότιας Ασίας για να προοδεύσουν θα πρέπει να ενώσουν τις δυνάμεις τους, ώστε να αναπτυχθούν οι εμπορικές συναλλαγές μεταξύ τους. Αυτό μπορούν να το πετύχουν με το να καταργήσουν τη γραφειοκρατία και τις πολύπλοκες τελωνειακές διαδικασίες στα σύνορα. Ακόμη να εκδημοκρατισθούν τα κράτη. Αυτό θα έχει ως αποτέλεσμα την κατάργηση των καστών στην Ινδία οι οποίες αποτελούν τροχοπέδη πολλές φορές στην ανέλιξη των ανθρώπων, τη μείωση της κοινωνικής ανισότητας σε άλλα κράτη όπως είναι οι Μαλδίβες, την ευκαιρία στους πιο αδύναμους να έχουν πρόσβαση στην εκπαίδευση που όπως γνωρίζουμε θα βοηθήσει στη μείωση της ανεργίας. Επιπλέον θα πρέπει η Ινδία και το Πακιστάν, δύο πυρηνικές δυνάμεις του πλανήτη να εξομαλύνουν τις διαφορές τους και να προσπαθήσουν να συνεργαστούν για την οικονομική ανάπτυξη της περιοχής.

12. Βιβλιογραφία

1. <https://el.wikipedia.org/wiki/%CE%99%CE%BD%CE%B4%CE%AF%CE%B1>
2. <http://www.kathimerini.gr/446743/article/epikairothta/kosmos/h-ane3arthsia-ths-indias>
3. <http://gr.euronews.com/2016/02/23/delhi-water-protests-expose-india-s-ever-present-caste-system>
4. <https://el.wikipedia.org/wiki/%CE%9D%CE%B5%CF%80%CE%AC%CE%BB>
5. <https://el.wikipedia.org/wiki/%CE%9C%CF%80%CE%BF%CF%85%CF%84%CE%AC%CE%BD>
6. https://el.wikipedia.org/wiki/%CE%A3%CF%81%CE%B9_%CE%9B%CE%AC%CE%BD%CE%BA%CE%B1
7. <https://el.wikipedia.org/wiki/%CE%9C%CE%B1%CE%BB%CE%B4%CE%AF%CE%B2%CE%B5%CF%82>
8. <https://www.adb.org/sites/default/files/publication/29871/regional-integration-economic-development-south-asia.pdf>
9. [http://www.cuts-citee.org/pdf/Regional cooperation in South Asia Can prospects overweigh problems.pdf](http://www.cuts-citee.org/pdf/Regional%20cooperation%20in%20South%20Asia%20Can%20prospects%20overweigh%20problems.pdf)
10. Ο τρίτος κόσμος πολιτική, κοινωνία, οικονομία, διεθνής σχέσεις: Δ.Α Σωτηρόπουλος, Α. Χουλιάρας, Σ. Ρούσσο, Π. Σκλιάς εκδόσεις Παπαζήση, κεφάλαια 6 και 7
11. <http://www.newsbeast.gr/weekend/arthro/2197693/i-panischiri-eteria-pou-allaxe-ton-kosmo-ke-diamorfose-ti-sigchroni-poliethniki>
12. <http://historyreport.gr/index.php/%CE%A0%CF%81%CF%8C%CF%83%CF%89%CF%80%CE%B1/1966-2012-01-02-16-49-44>
13. <https://en.wikipedia.org/wiki/Pakistan>
14. https://el.wikipedia.org/wiki/%CE%92%CE%B1%CF%83%CE%AF%CE%BB%CE%B5%CE%B9%CE%BF_%CF%84%CE%BF%CF%85_%CE%9D%CE%B5%CF%80%CE%AC%CE%BB
15. Η αποικιοκρατία στην Ασία Ινδία/Περσία/Αφγανιστάν 1853 των Καρλ Μαρξ και Friedrich Engles εκδόσεις Άγρα σελ 15-17
16. http://www.bbc.co.uk/history/british/modern/independence1947_01.shtml
17. <https://el.wikipedia.org/wiki/%CE%9C%CF%80%CE%B1%CE%BD%CE%B3%CE%BA%CE%BB%CE%B1%CE%BD%CF%84%CE%AD%CF%82>
18. Εγκυκλοπαίδεια Δομή τόμος 11 εκδόσεις Δομή Α.Ε σελ 517-518
19. Εγκυκλοπαίδεια Δομή τόμος 11 εκδόσεις Δομή Α.Ε σελ 723-724
20. Εγκυκλοπαίδεια Δομή τόμος 11 εκδόσεις Δομή Α.Ε σελ 583
21. Εγκυκλοπαίδεια Δομή τόμος 11 εκδόσεις Δομή Α.Ε σελ 590

22. Εγκυκλοπαίδεια Δομή τόμος 5 εκδόσεις Δομή Α.Ε σελ 717-718
23. Εγκυκλοπαίδεια Δομή τόμος 6 εκδόσεις Δομή Α.Ε σελ 45-46
24. Παγκόσμια ιστορία: Οι μεγάλες αυτοκρατορίες της Ασίας τεύχος 7 Sol90'publishing σελ 16-17, 22-27
25. Παγκόσμια ιστορία: Η επέλαση των Μογγόλων τεύχος 10 Sol90'publishing σελ 50-51
26. Εγκυκλοπαίδεια Πάπυρος Λαρούς Μπριτάνικα τόμος 29 εκδοτικός οργανισμός Πάπυρος σελ 194-195, 201-203, 209-214, 279-281, 357-358
27. https://el.wikipedia.org/wiki/%CE%92%CF%81%CE%B5%CF%84%CE%B1%CE%BD%CE%B9%CE%BA%CE%AE_%CE%95%CF%84%CE%B1%CE%B9%CF%81%CE%B5%CE%AF%CE%B1_%CE%91%CE%BD%CE%B1%CF%84%CE%BF%CE%BB%CE%B9%CE%BA%CF%8E%CE%BD_%CE%99%CE%BD%CE%B4%CE%B9%CF%8E%CE%BD
28. Εγκυκλοπαίδεια Πάπυρος Λαρούς Μπριτάνικα τόμος 47 εκδοτικός οργανισμός Πάπυρος σελ 360-363
29. Εγκυκλοπαίδεια Πάπυρος Λαρούς Μπριτάνικα τόμος 44 εκδοτικός οργανισμός Πάπυρος σελ 66-67
30. Εγκυκλοπαίδεια Πάπυρος Λαρούς Μπριτάνικα τόμος 43 εκδοτικός οργανισμός Πάπυρος σελ 146-149
31. Εγκυκλοπαίδεια Πάπυρος Λαρούς Μπριτάνικα τόμος 45 εκδοτικός οργανισμός Πάπυρος σελ 76-77
32. Εγκυκλοπαίδεια Πάπυρος Λαρούς Μπριτάνικα τόμος 55 εκδοτικός οργανισμός Πάπυρος σελ 125-130
33. Εγκυκλοπαίδεια Πάπυρος Λαρούς τόμος 40 εκδοτικός οργανισμός Πάπυρος σελ 143
34. <http://humantec.gr/el/how-to/scm/supply/pagkosmiopoiisi-ton-pigon-promitheias-india-vrazilia-notia-afriki>
35. <http://www.kathimerini.gr/944932/article/oikonomia/die8nhs-oikonomia/h-india-pros-to-paron-agkaliazei-thn-pagkosmiopoihsh>
36. <https://www.odi.org/sites/odi.org.uk/files/odi-assets/publications-opinion-files/8026.pdf> κεφάλαιο 4 σελ 14-15
37. <http://www.observerbd.com/2015/01/28/69077.php>
38. <https://translate.google.gr/translate?hl=el&sl=en&u=http://www.app.com.pk/economic-partnership-with-china-has-huge-prospects-of-development-president/&prev=search>
39. <http://www.pide.org.pk/pdf/PDR/1998/Volume4/557-574.pdf>
40. https://translate.google.gr/translate?hl=el&sl=en&u=https://ishrathusain.iba.edu.pk/speeches/WordDocs/PAKISTAN_RECENT_ECONOMIC_DEVELOPMENT_AND_FUTURE_PROSPECTS.doc&prev=search
41. <http://www.nationsencyclopedia.com/Asia-and-Oceania/Bhutan-ECONOMIC-DEVELOPMENT.html>

42. <http://www.himalayanglacier.com/blog/prospect-of-tourism-in-nepal.html>
43. <https://www.weforum.org/agenda/2016/01/the-future-of-sri-lanka-s-economy/>
44. <http://www.prb.org/Publications/Articles/2017/Maldives-Population-Dynamics.aspx>
45. <https://www.hoteliermaldives.com/tourism-indicators-the-future-outlook-for-investments-in-the-maldives/>
46. <https://www.adb.org/publications/maldives-overcoming-challenges-small-island-state>

12.1 Βιβλιογραφία χαρτών

1. <https://www.mapsofindia.com/neighbouring-countries-maps/indian-subcontinent-map.html>
2. <https://www.maps.com/india-political-wall-map.html>
3. <https://www.worldatlas.com/webimage/countrys/asia/indiansub.jpg>
4. <https://geology.com/world/pakistan-map.gif>
5. <https://www.welt-atlas.de/datenbank/karten/karte-5-758.gif>
6. http://www.nationsonline.org/maps/bhutan_map.jpg
7. <http://www.waytobhutan.com/wp-content/uploads/2016/03/Bhutan-map-1024x670.png>
8. <https://thumbs.dreamstime.com/b/%CE%BC%CF%80%CE%B1%CE%B3%CE%BA%CE%BB%CE%B1%CE%BD%CF%84%CE%AD%CF%82-6268666.jpg>
9. https://upload.wikimedia.org/wikipedia/commons/thumb/a/aa/Map_of_Bangladesh-en.svg/1200px-Map_of_Bangladesh-en.svg.png
10. <https://www.ezilon.com/maps/images/asia/political-map-of-Nepal.gif>
11. <https://www.ezilon.com/maps/images/asia/Nepal-physical-map.gif>
12. <https://www.maps.com/media/catalog/product/cache/1/thumbnail/17f82f742ffe127f42dca9de82fb58b1/g/r/graphi-ogre-sri-lanka-political-wall-map.jpg>
13. <http://media.maps.com/magellan/Images/srilankarah.gif>
14. https://trueconf.com/blog/wp-content/uploads-com/2015/10/Istochnik-GraphicMaps.com_.gif
15. https://upload.wikimedia.org/wikipedia/commons/thumb/d/d6/Maldives_pol98.jpg/400px-Maldives_pol98.jpg
16. <http://www.hikenow.net/images/maldives/img/where-are-maldives-indian-ocean-map.jpg>

