


Πάρκο Απολιθωμένου Δάσους Νησιώπης

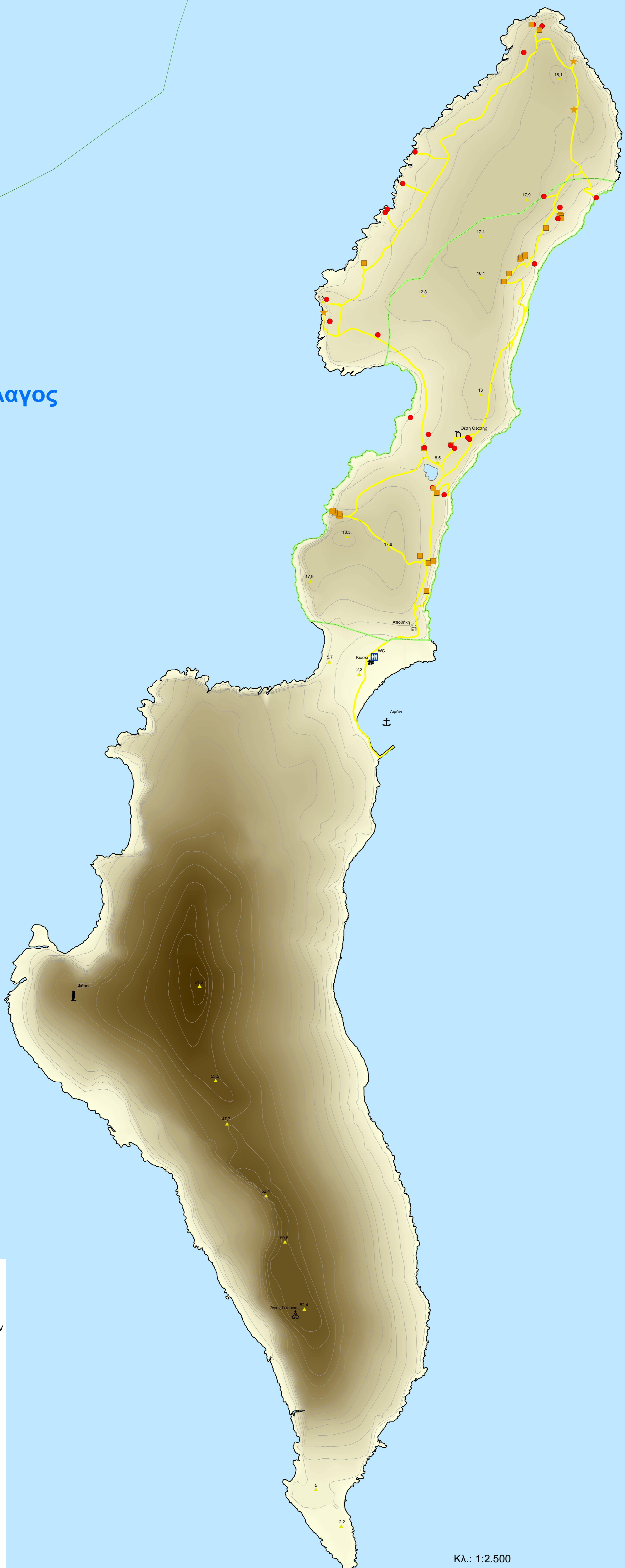
657600 657900 658200 658500 658800 659100 659400



Νήσος Λέσβος

Αιγαίο Πέλαγος

Κόλπος Σιγρίου



Υπόμνημα

Απολ.Θέσεις Νησιώπης

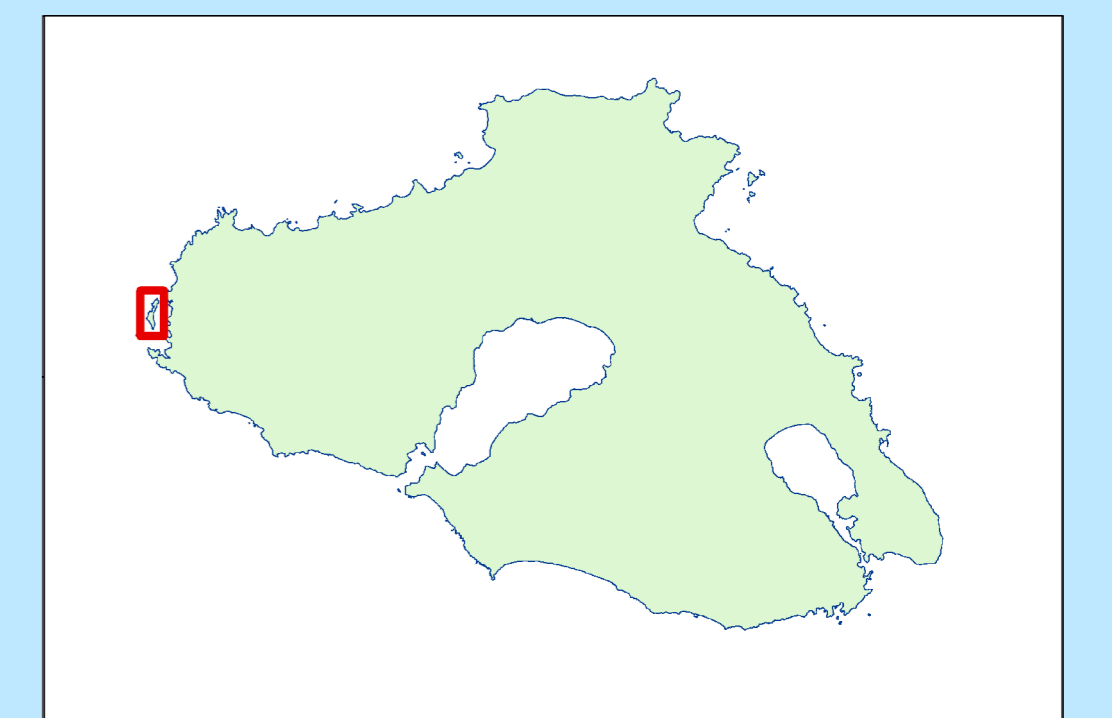
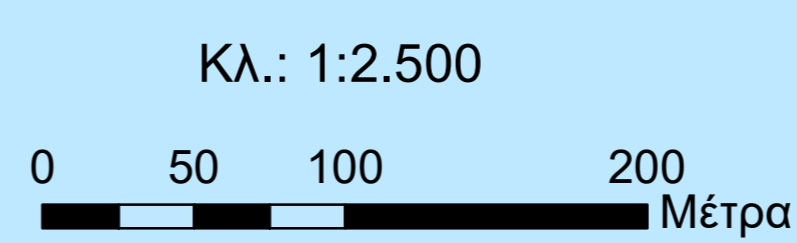
Σημεία Ενδιαφέροντος

- ★ Απολ.Θέση με Πλήθος Κατακείμενων Κορμών
- Ισάμενος Κορμός
- Κατακείμενος Κορμός
- ▲ Σημεία Υψομέτρων σε Μέτρα
- Ισούψης Καμπύλη
- Προστατευόμενη Περιοχή με βάση Π.Δ.
- Όριο Περιοχής Natura
- Λίμνη
- Μονοπάτι
- Ακτογραμμή

Ανάγλυφο

Υψόμετρο σε Μέτρα

- Υψηλό
- Χαμηλό



Επιμέλεια: Σαββάλας Παναγιώτης
 Προβολικό Σύστημα: ΕΓΣΑ'87
 Έτος Δημιουργίας: 2017
 Συνεργασία Εργαστηρίου Φυσικής Γεωγραφίας-
 Γεωμορφολογίας & Εργαστηρίου Χαρτογραφίας
 Τμήμα Γεωγραφίας Πανεπιστήμιο Αιγαίου

657600 657900 658200 658500 658800 659100 659400

4343200
4342800
4342400
4342000
4341600
4341200
4340800

4343200
4342800
4342400
4342000
4341600
4341200
4340800